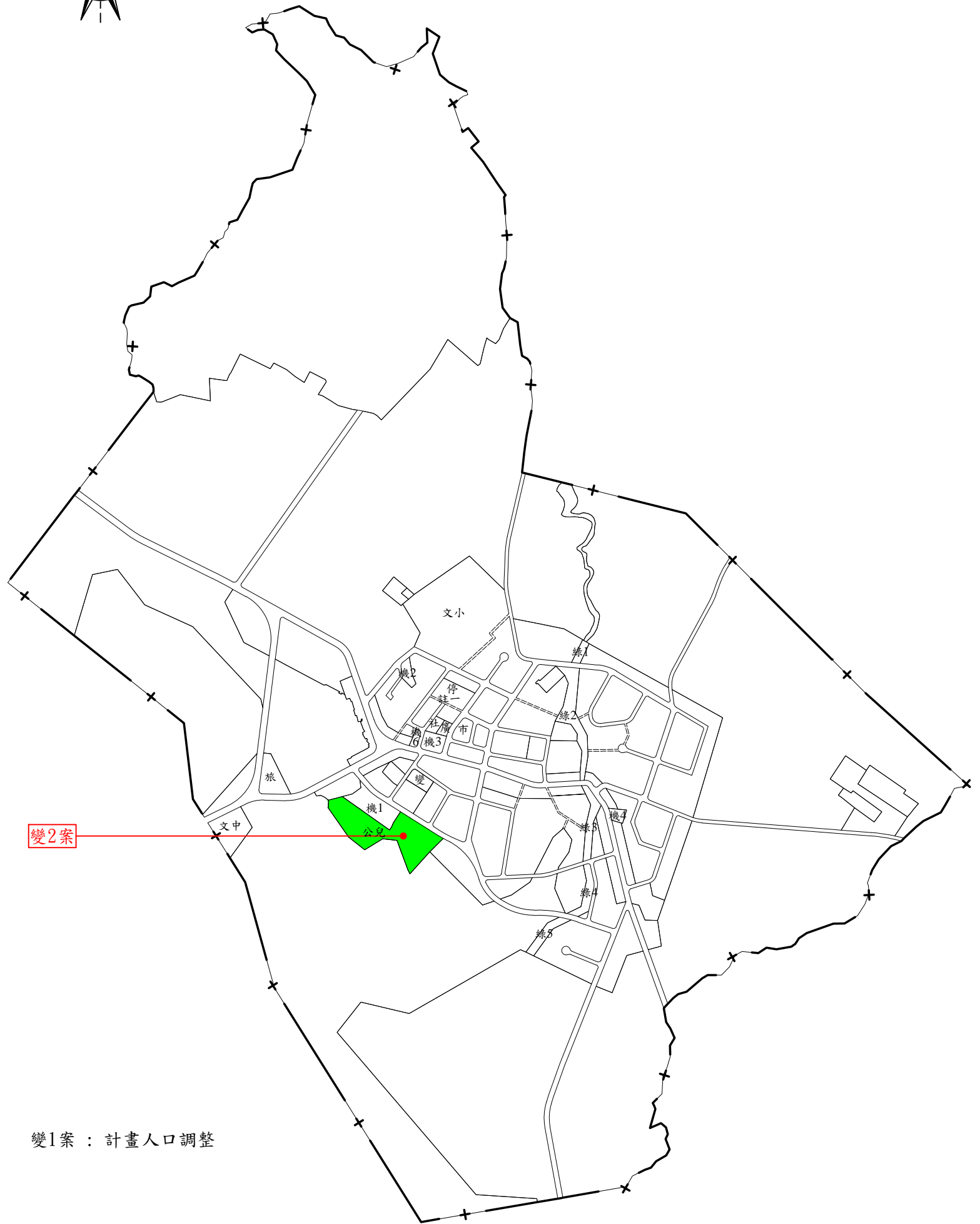


變更魚池都市計畫
(公共設施用地專案通盤檢討)圖
























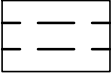

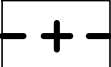
擬定機關：南投縣政府
中華民國 108 年 9 月

變更魚池都市計畫 (公共設施用地專案通盤檢討)變更位置示意圖

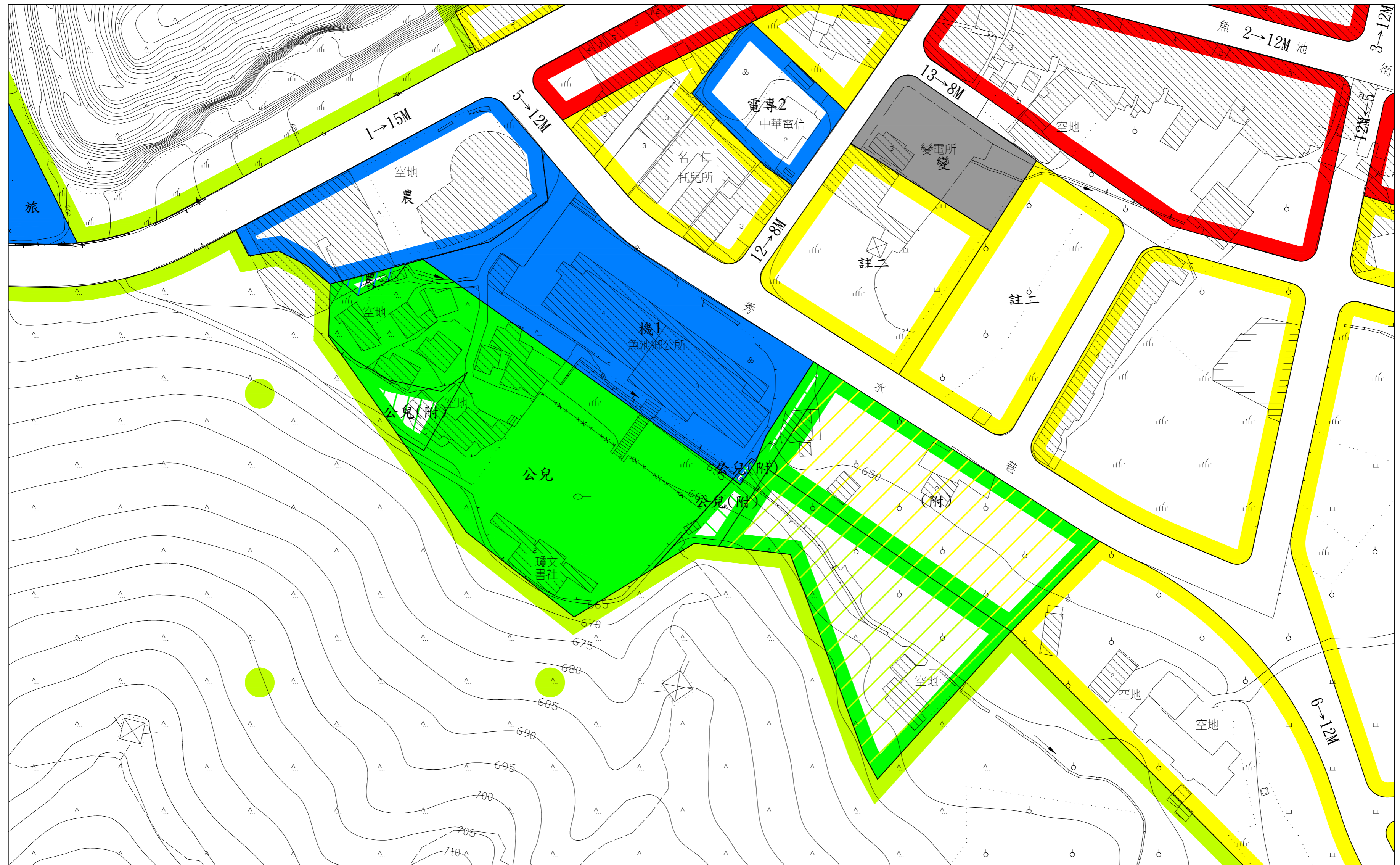


變1案：計畫人口調整

計 畫 圖 例

 住宅區	 鄰里公園兼兒童遊樂場用地
 商業區	 綠地用地
 工業區	 文小用地
 文教區	 文中用地
 農業區	 社教用地
 保護區	 廣場用地
 第一種宗教專用區	 市場用地
 第二種宗教專用區	 停車場用地
 第一種電信專用區	 變電所用地
 第二種電信專用區	 河溝用地
 農會專用區	 道路用地
 機關用地	 人行步道用地
 旅遊服務中心用地	 計畫範圍

變更魚池都市計畫(公共設施用地專案通盤檢討)圖
(變2案)



變更圖例

- 變更機關用地為鄰里公園兼兒童遊樂場用地(附)
- 變更鄰里公園兼兒童遊樂場用地為住宅區(附)
- 變更鄰里公園兼兒童遊樂場用地為保護區
- 變更鄰里公園兼公兒童遊樂場用地為鄰里公園兼公兒童遊樂場用地(附)
- 變更鄰里公園兼兒童遊樂場用地為農會專用區



比例尺:一千分之一

註:1.本計畫未指明變更部分以原計畫為準。
2.圖面標示(附)者為附帶條件變更地區,其附帶條件內容詳計畫書說明。

業務承辦 人員	
業務單位 主管	