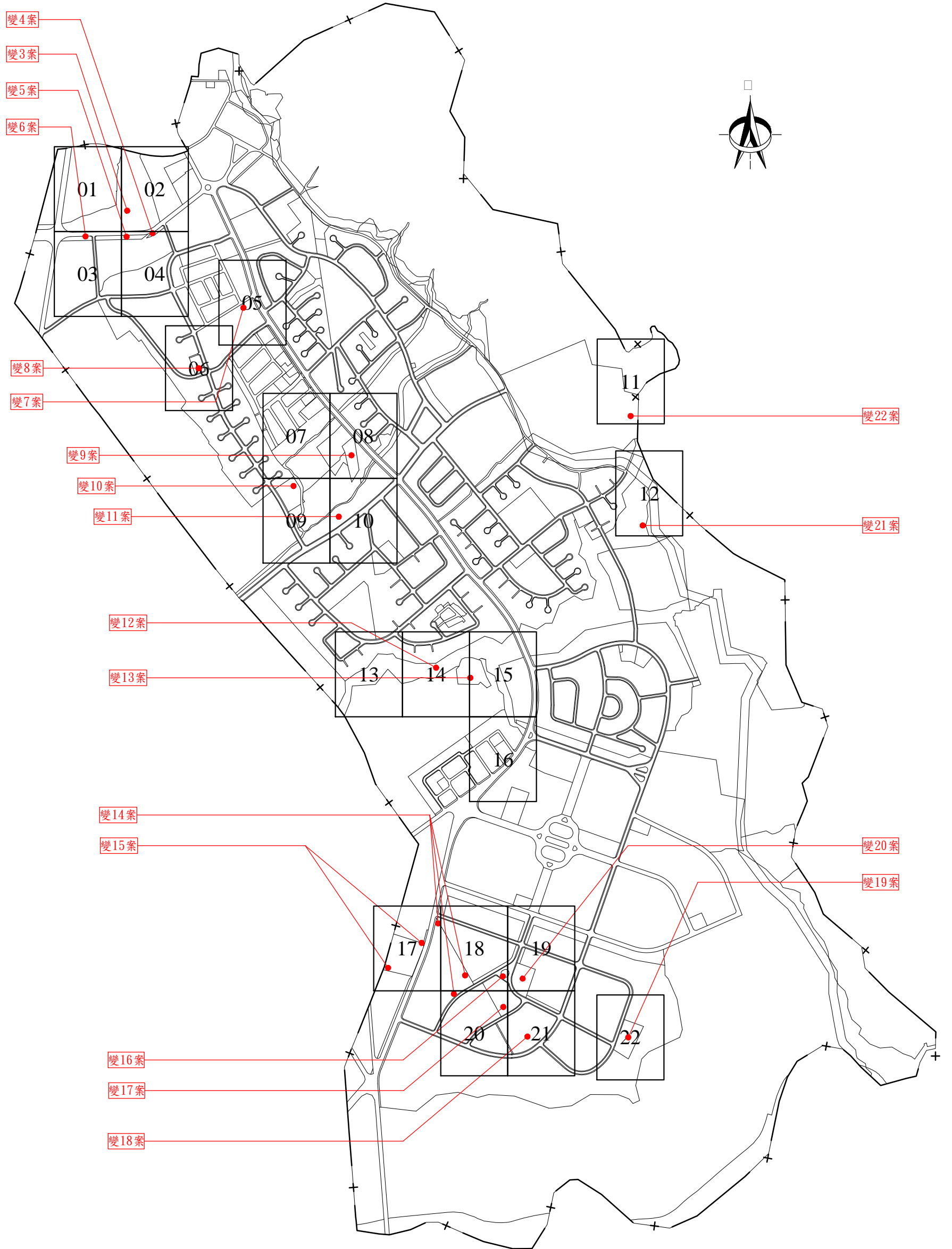


變更中興新村(含南內轆地區)都市計畫
(公共設施用地專案通盤檢討)圖

比例尺：一千分之一

擬定機關：南投縣政府
中華民國 108 年 9 月

變更中興新村(含南內轆地區)都市計畫 (公共設施用地專案通盤檢討)圖 變更位置示意暨圖幅接合表



計 畫 圖 例

	住宅區		公園兼兒童遊樂場用地
	第二種住宅區		綠地用地
	商業區		廣場用地
	高爾夫球場專用區		零售市場用地
	園區事業專用區		停車場用地
	園區服務區		車站用地
	郵政專用區		污水處理廠用地
	電力事業專用區		變電所用地
	宗教專用區		殯葬設施用地
	農業區		溝渠用地兼作道路使用
	保護區		園道用地
	行水區		道路用地
	河川區		學校用地 (特別管制區)
	住宅區 (特別管制區)		機關用地 (特別管制區)
	高爾夫球場專用區 (特別管制區)		醫院用地 (特別管制區)
	農業區 (特別管制區)		公園用地 (特別管制區)
	保護區 (特別管制區)		公園兼兒童遊樂場用地 (特別管制區)
	行水區 (特別管制區)		綠地用地 (特別管制區)
	河川區 (特別管制區)		殯葬設施用地 (特別管制區)
	學校用地		道路用地 (特別管制區)
	機關用地		中興園區範圍
	醫院用地		斷層特別管制區
	公園用地		計畫範圍
	體育場用地		

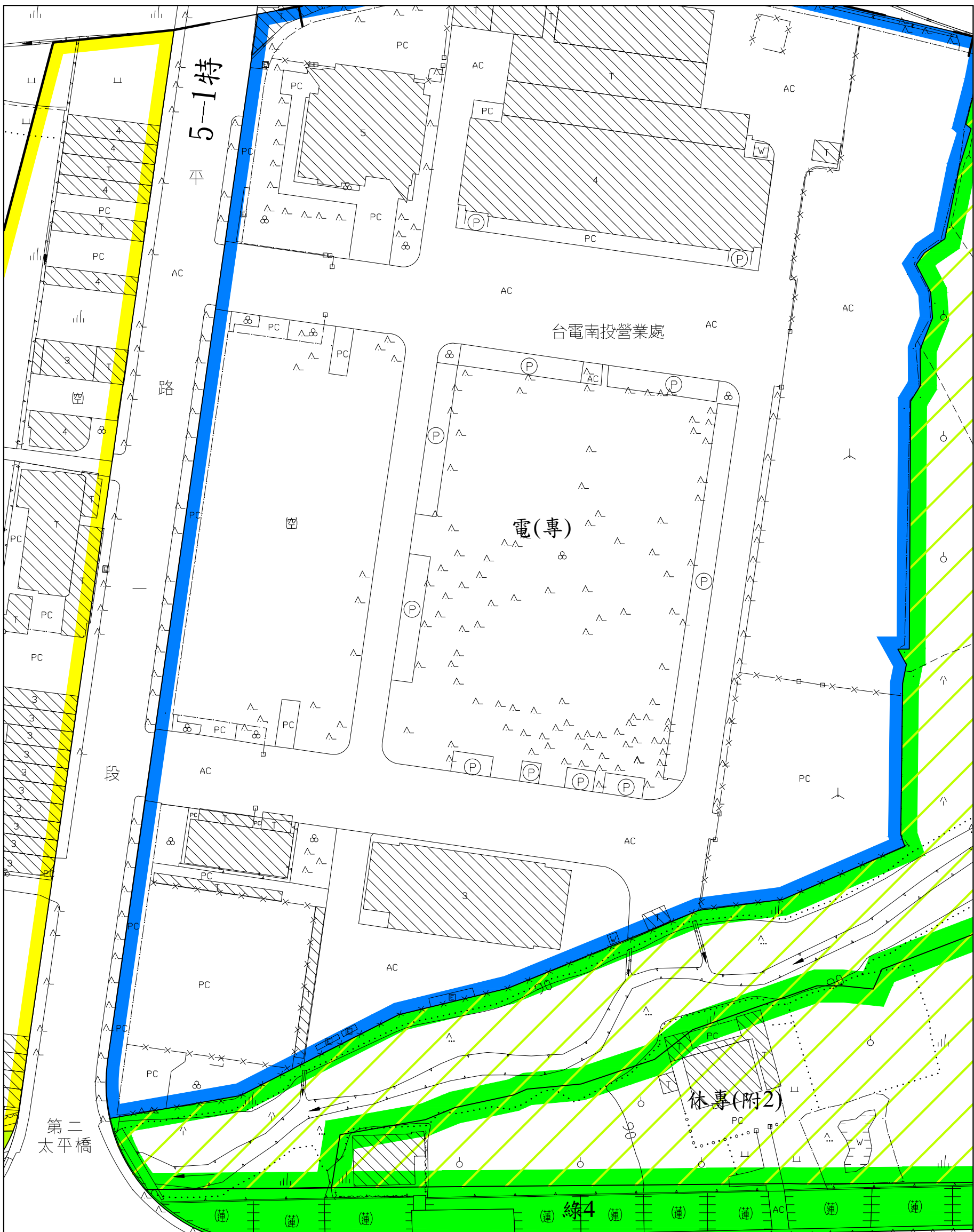
變 更 圖 例

<p> (附) 變更住宅區為道路用地(附)</p> <p> (附) 變更行水區為道路用地(附)</p> <p> (附) 變更學校用地為住宅區(附)</p> <p> 變更學校用地為農業區</p> <p> 文(附) 變更學校用地為學校用地(附)</p> <p> (附) 變更學校用地為道路用地(附)</p> <p> (附) 變更公園用地為住宅區(附)</p> <p> 變更公園用地為保護區</p> <p> 機 變更公園用地為機關用地</p> <p> 公(附) 變更公園用地為公園用地(附)</p> <p> 廣(附) 變更公園用地為廣場用地(附)</p> <p> 綠(附) 變更公園用地為綠地用地(附)</p> <p> (附) 變更公園用地為道路用地(附)</p> <p> 保(特) 變更公園用地(特別管制區)為保護區(特別管制區)</p> <p> 變更公園兼兒童遊樂場用地為保護區</p>	<p> 變更綠地用地為農業區</p> <p> 休專(附) 變更綠地用地為休閒農業專用區(附)</p> <p> 廣(附) 變更綠地用地為廣場用地(附)</p> <p> 污(附) 變更綠地用地為污水處理廠用地(附)</p> <p> (附) 變更綠地用地為道路用地(附)</p> <p> (附) 變更市場用地為住宅區(附)</p> <p> (附) 變更市場用地為商業區(附)</p> <p> 廣(附) 變更市場用地為廣場用地(附)</p> <p> 變更污水處理廠用地為農業區</p> <p> (附) 變更人行步道用地為住宅區(附)</p> <p> (附) 變更人行步道用地為道路用地(附)</p> <p> 廣(附) 變更道路用地為廣場用地(附)</p> <p> (附) 變更道路用地為道路用地(附)</p>
--	--



註：本計畫未指明變更部分以原計畫為準。

本案增訂附帶條件事項

- 附1：以跨區市地重劃方式辦理整體開發。
- 附2：應依本案「公共設施用地檢討變更為非公共設施用地處理及回饋原則」規定以折算代金方式抵充。

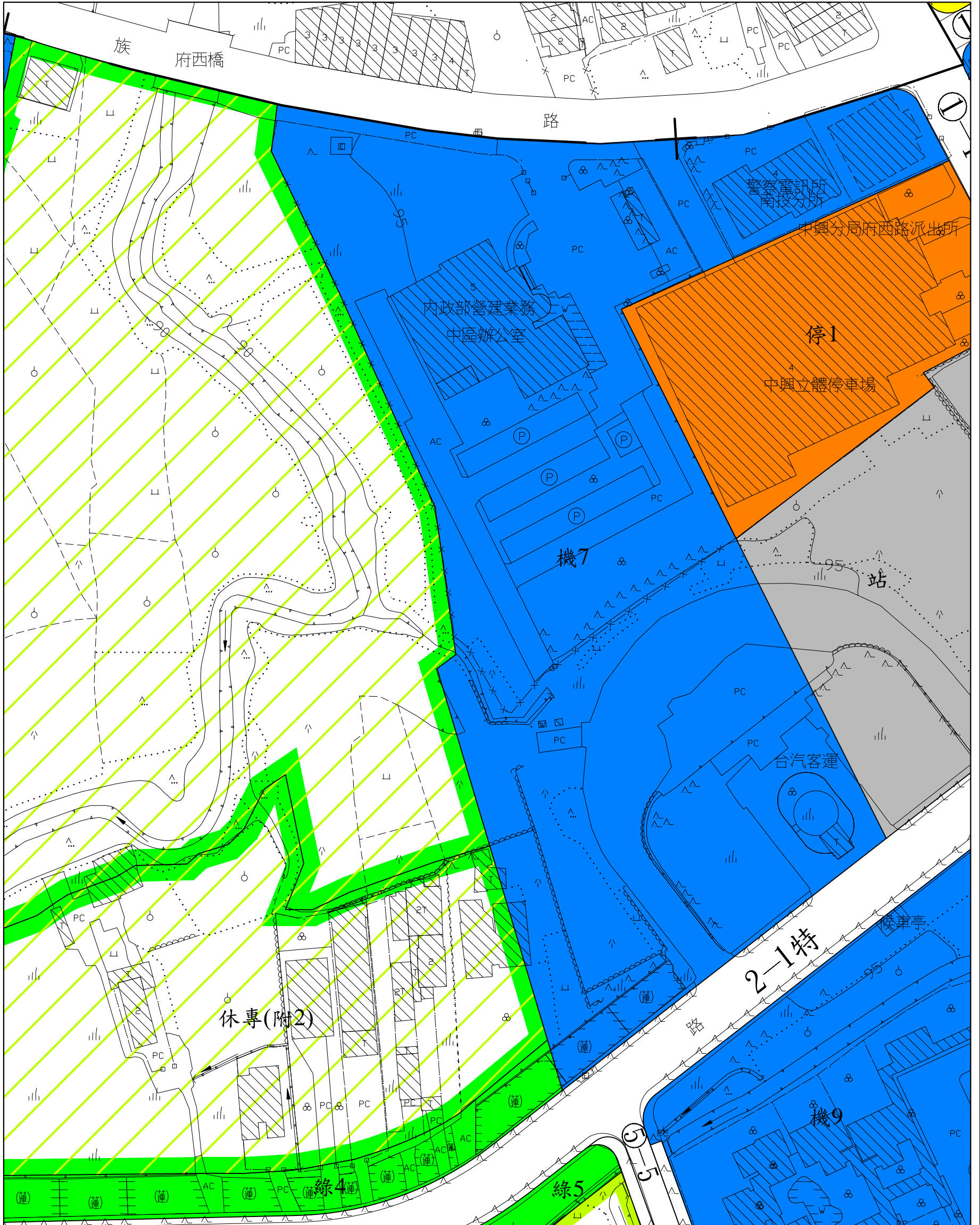


變更圖例


-  變更綠地用地為農業區
-  變更綠地用地為休閒農業專用區(附)



北

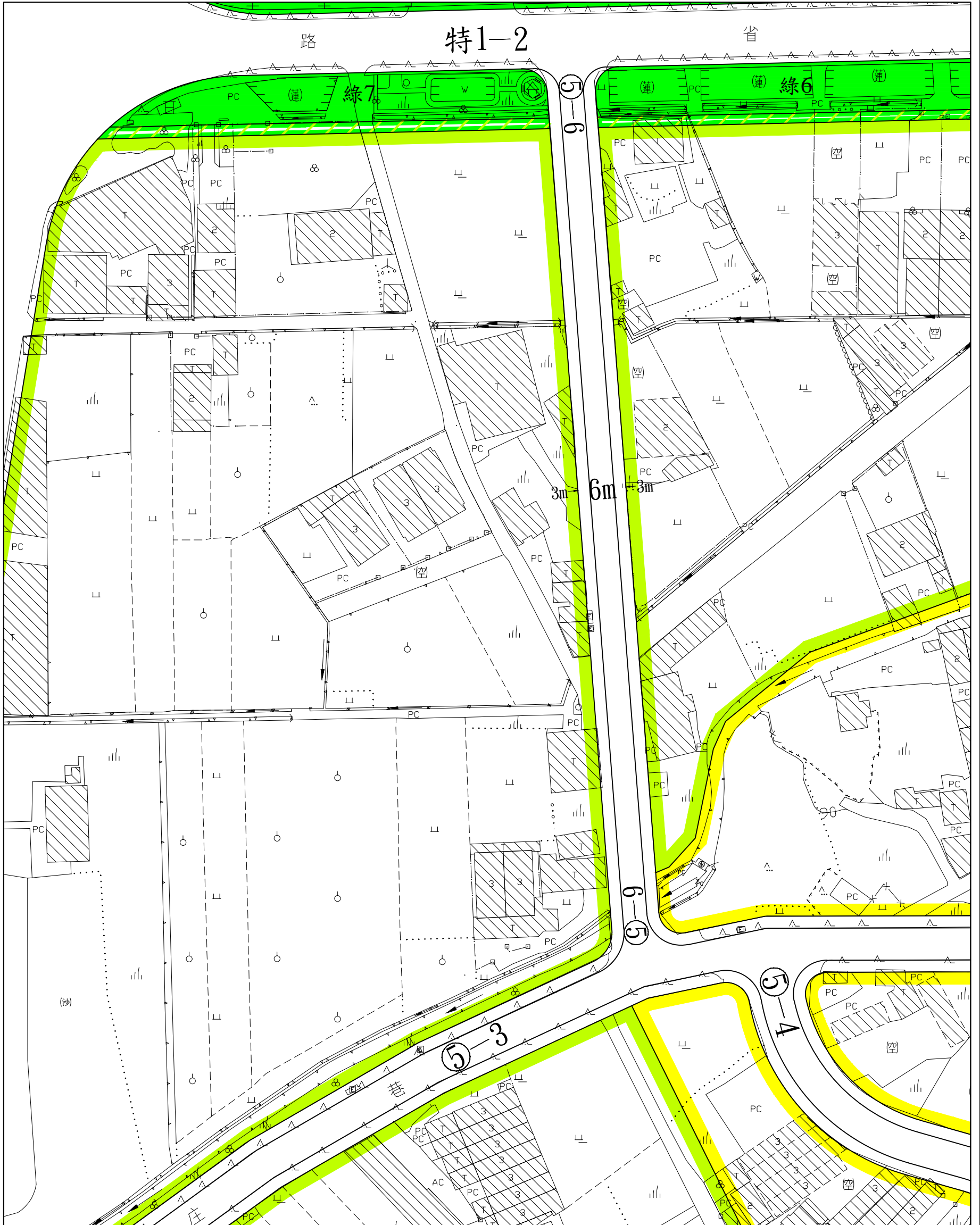
 比例尺：一千分之一



變更圖例



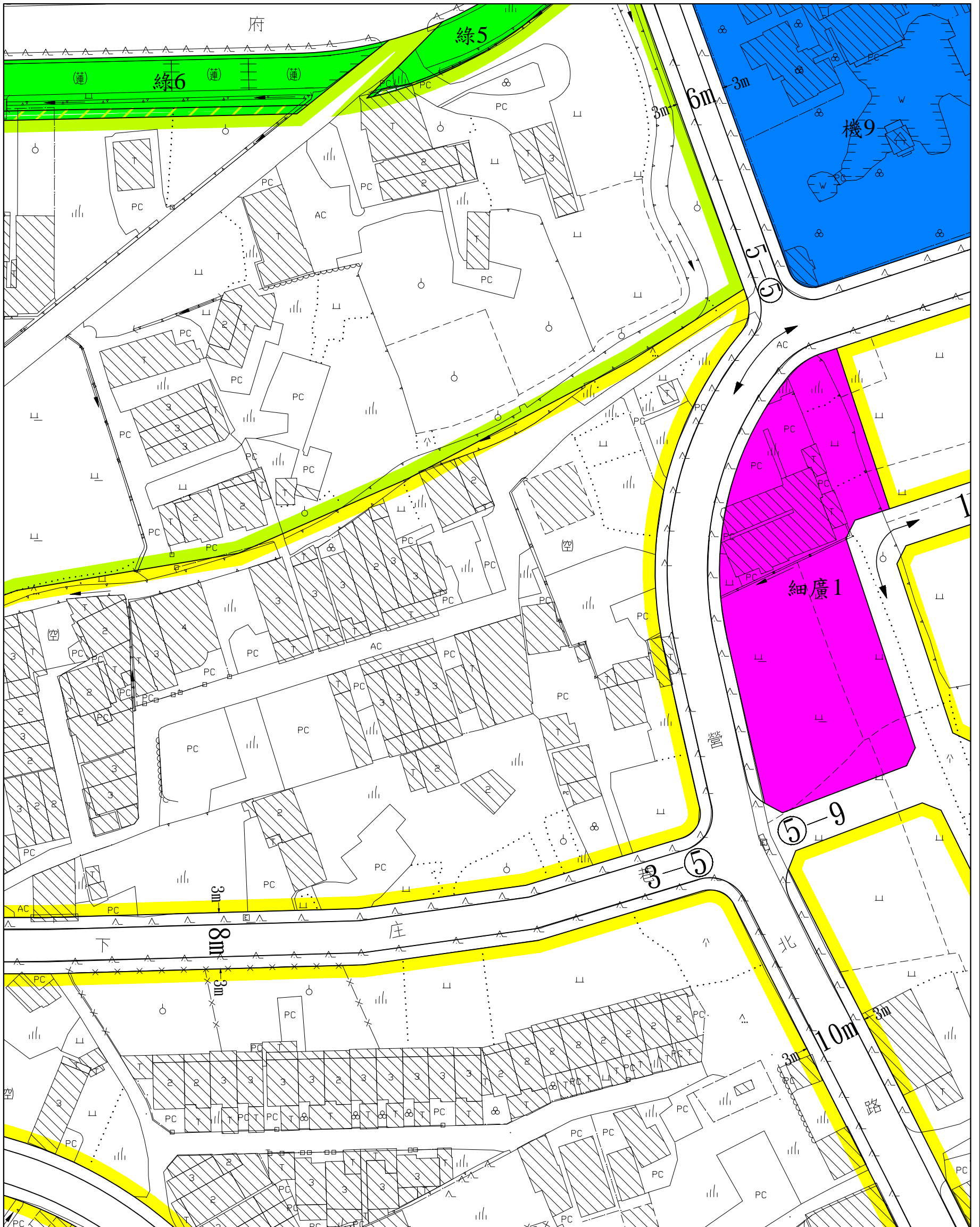
-  變更綠地用地為農業區
-  變更綠地用地為休閒農業專用區(附)




變更圖例

 變更綠地用地為農業區



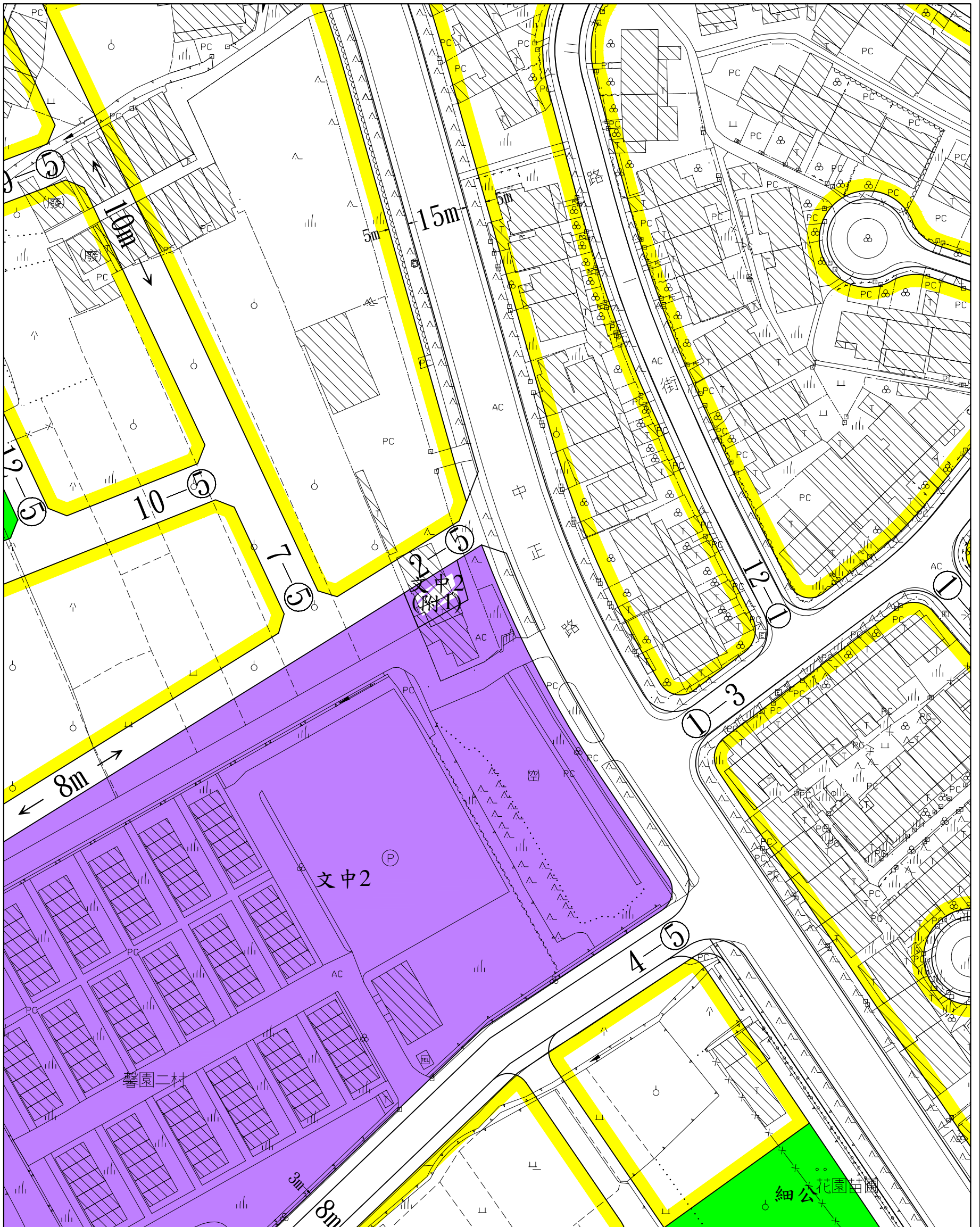


變更圖例

 變更綠地用地為農業區

北

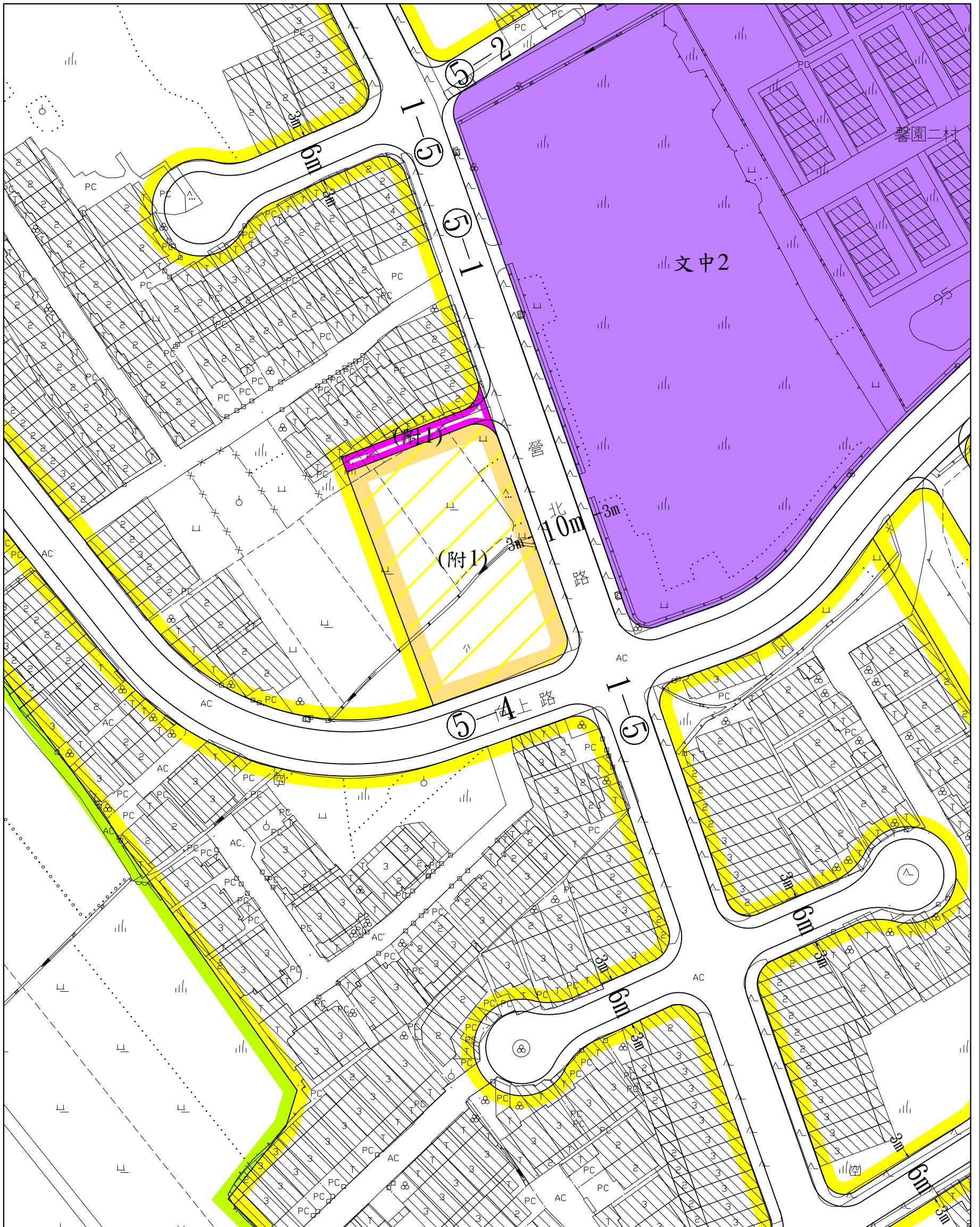
 比例尺：一千分之一



變更圖例


文(附) 變更學校用地為學校用地(附)

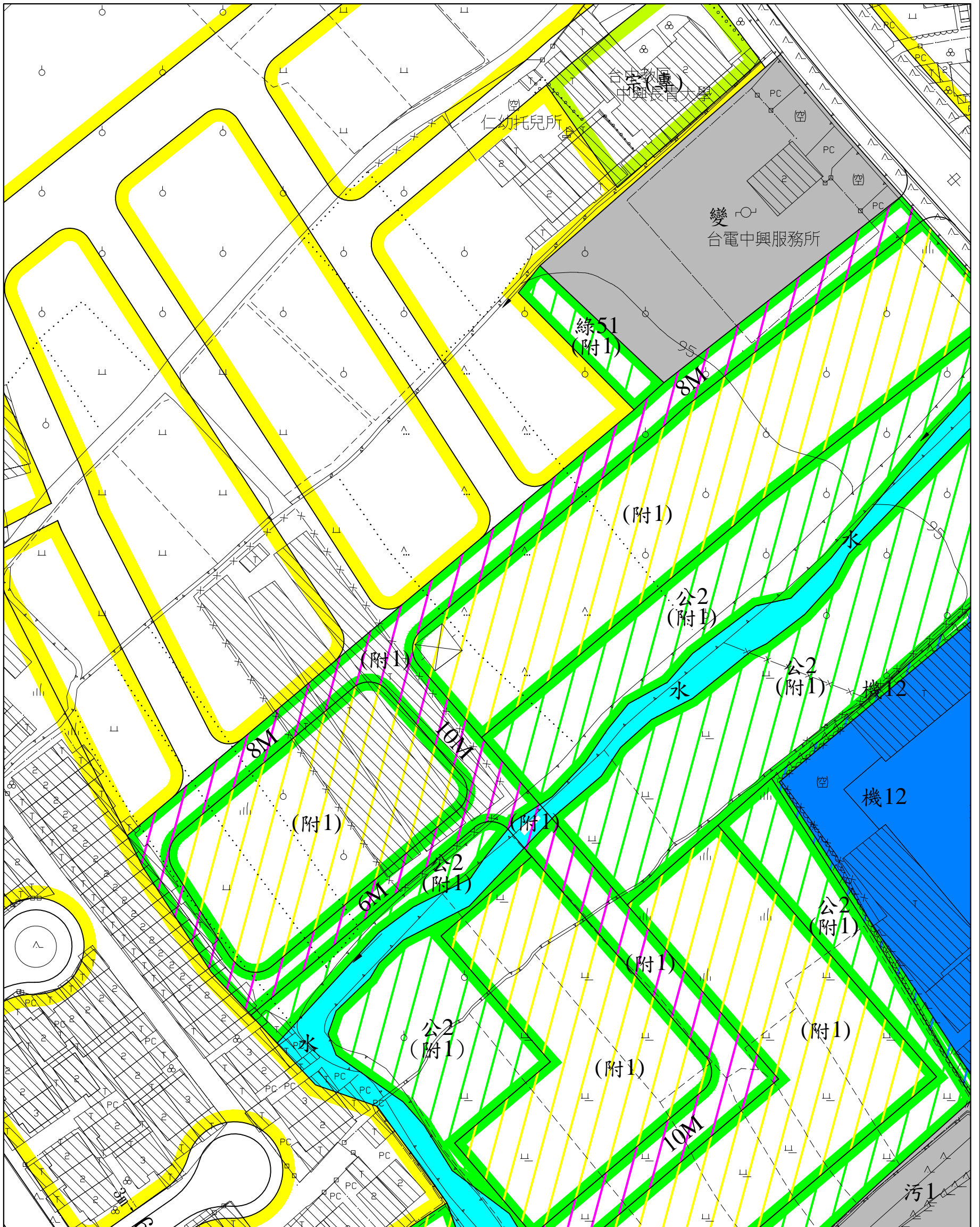




變更圖例

- (附) 變更市場用地為住宅區(附)
- (附) 變更道路用地為道路用地(附)

北

 比例尺：一千分之一

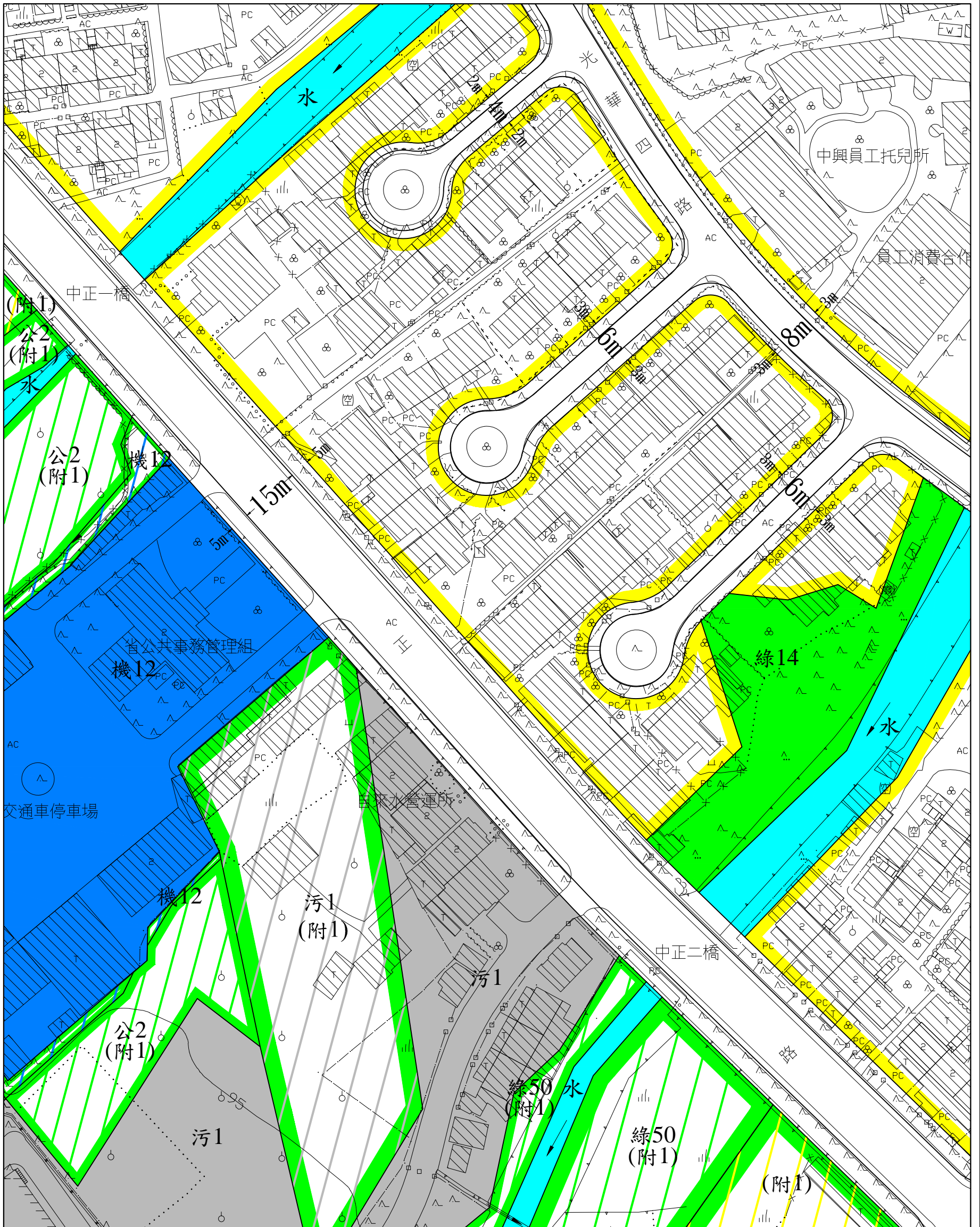


變更圖例



- (附) 變更行水區為道路用地(附)
- (附) 變更公園用地為住宅區(附)
- 機 變更公園用地為機關用地


- 公(附) 變更公園用地為公園用地(附)
- (附) 變更公園用地為道路用地(附)
- 綠(附) 變更公園用地為綠地用地(附)





變更圖例





比例尺：一千分之一

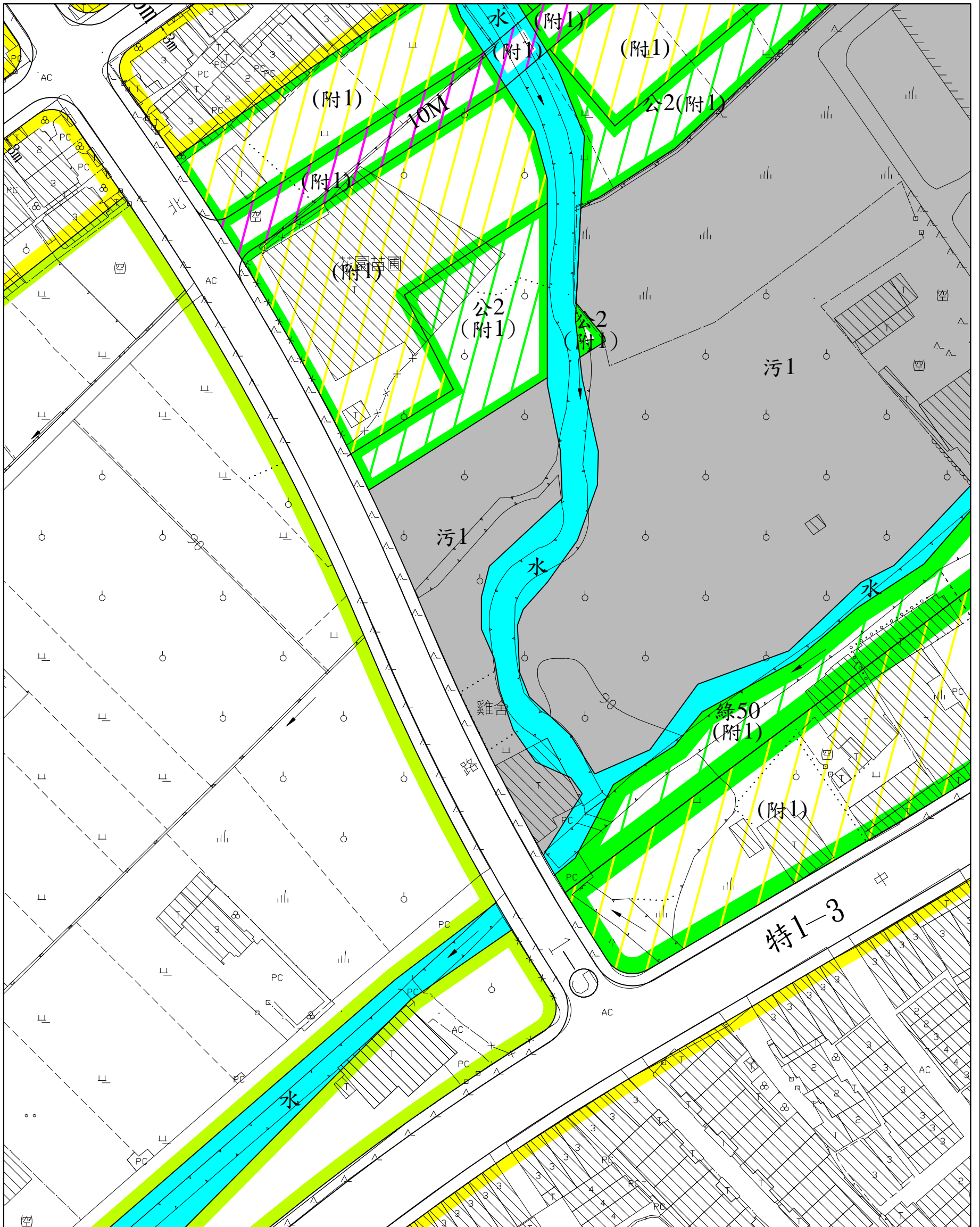
 (附) 變更公園用地為住宅區(附)

 機 變更公園用地為機關用地

 綠(附) 變更公園用地為綠地用地(附)

 公(附) 變更公園用地為公園用地(附)

 污(附) 變更綠地用地為污水處理廠用地(附)



變更圖例



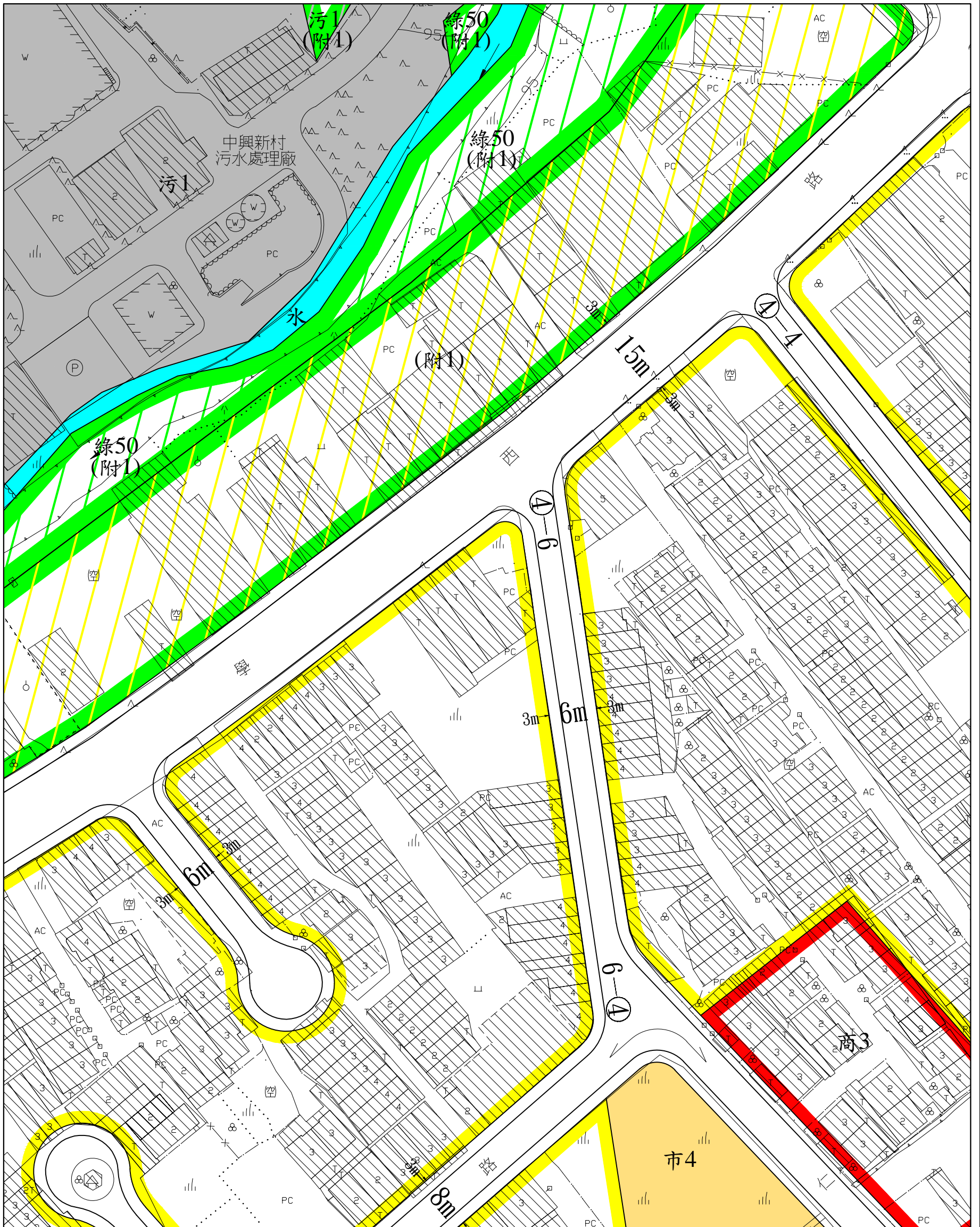
變更行水區為道路用地(附)

變更公園用地為住宅區(附)

變更公園用地為公園用地(附)

變更公園用地為道路用地(附)

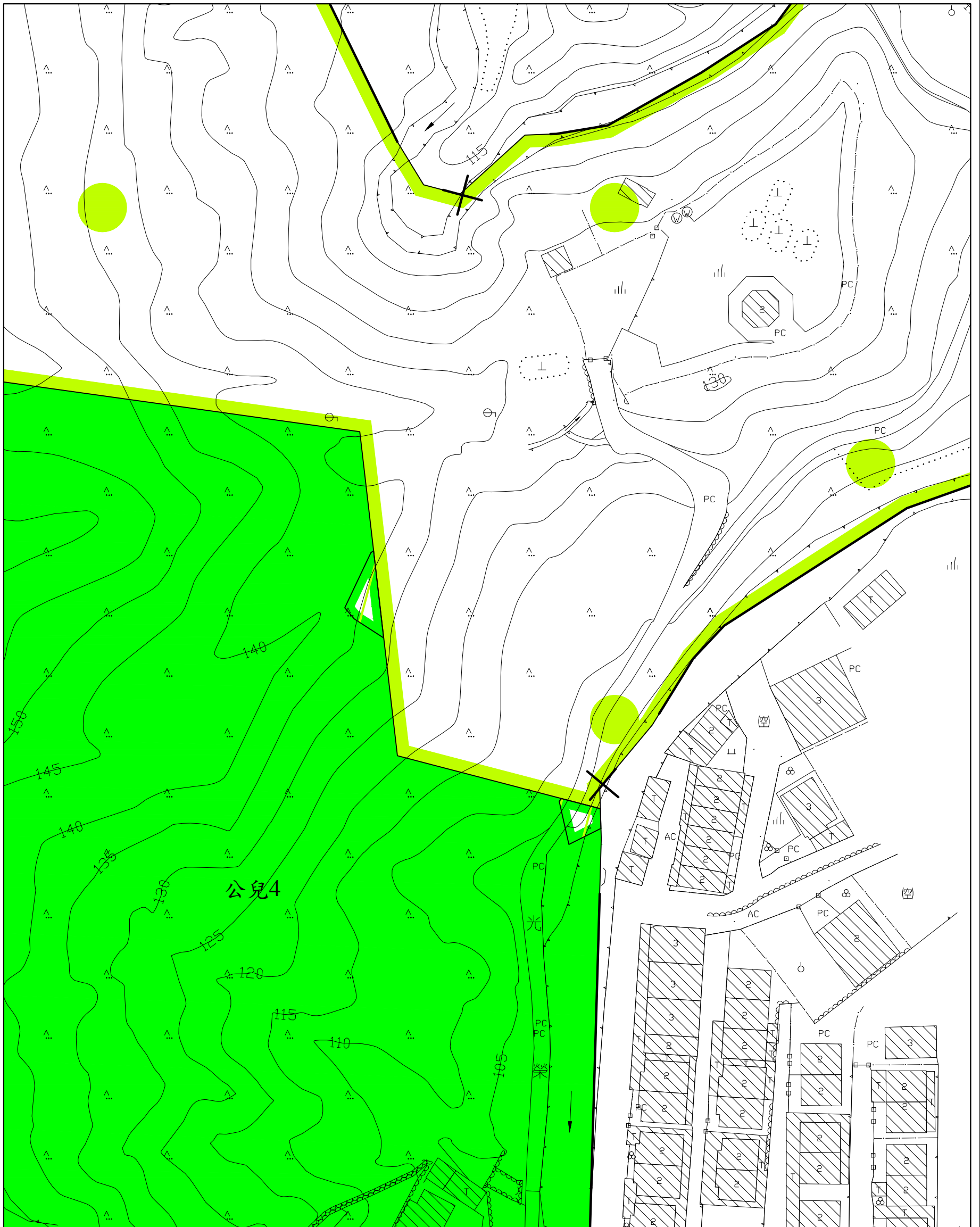
變更公園用地為綠地用地(附)



變更圖例



- (附) 變更公園用地為住宅區(附)
- 綠(附) 變更公園用地為綠地用地(附)
- 污(附) 變更綠地用地為污水處理廠用地(附)

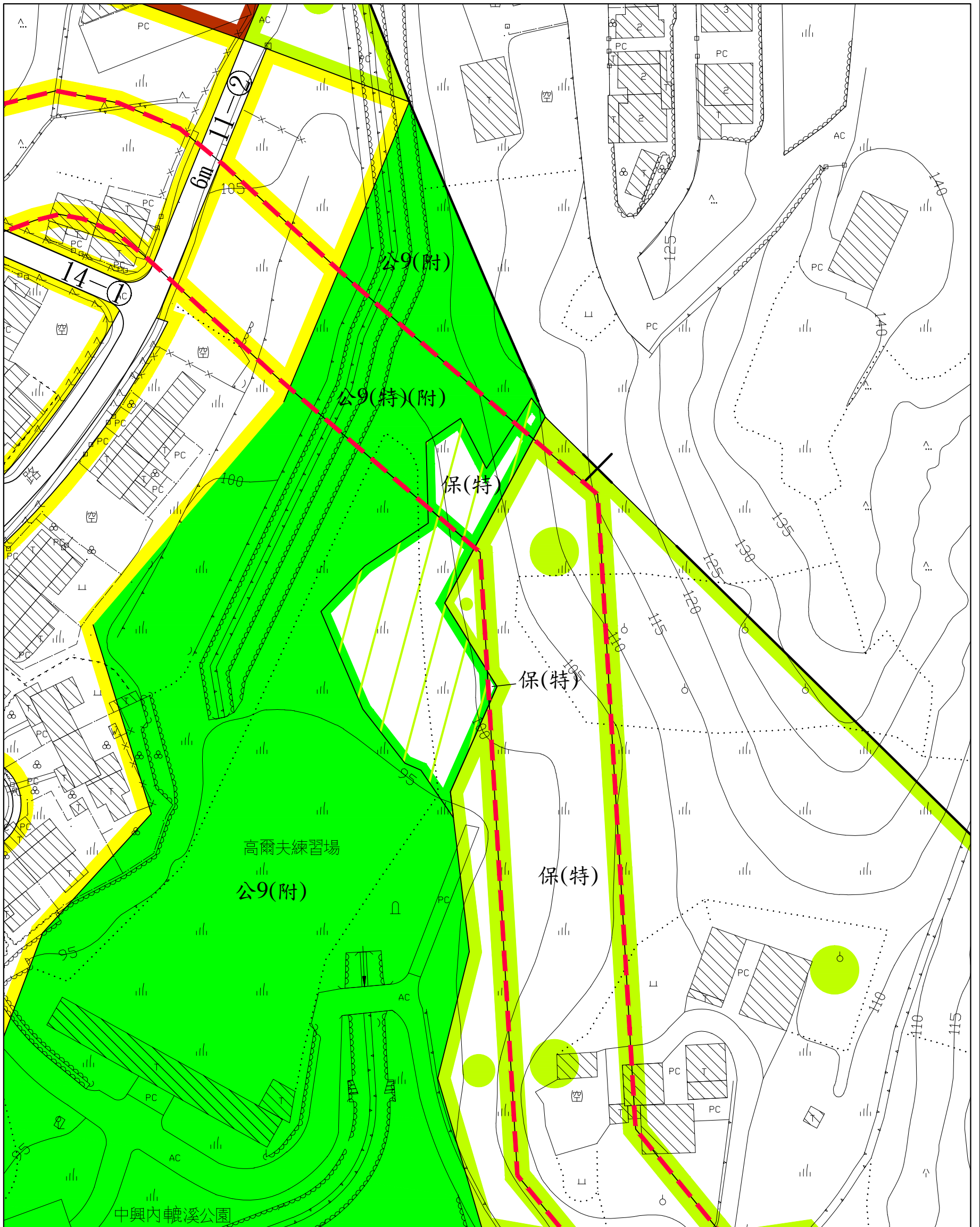


變更圖例

 變更公園兼兒童遊樂場用地為保護區

北

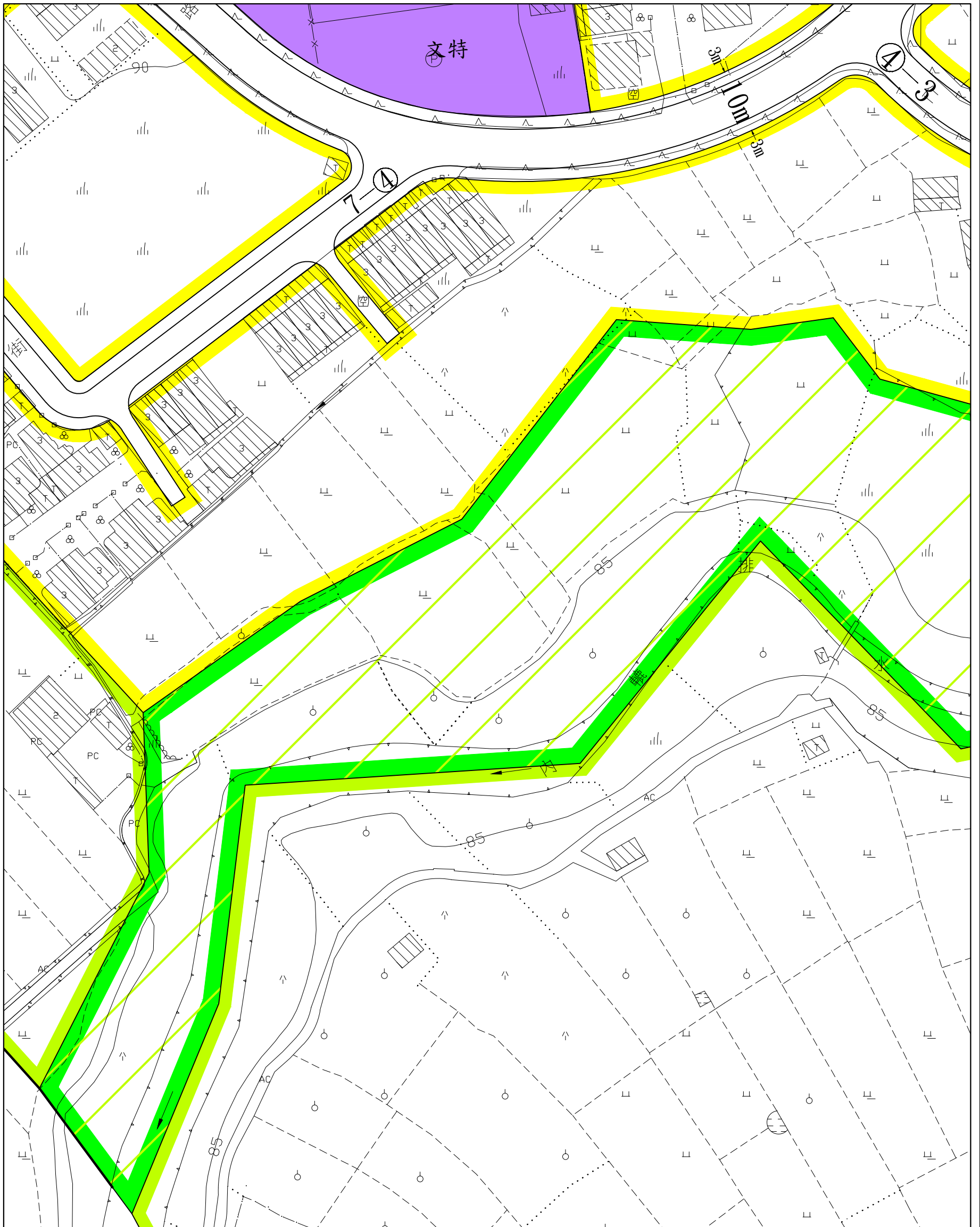
 比例尺：一千分之一




變更圖例




- 變更公園用地為保護區
- 保(特) 變更公園用地(特別管制區)為保護區(特別管制區)

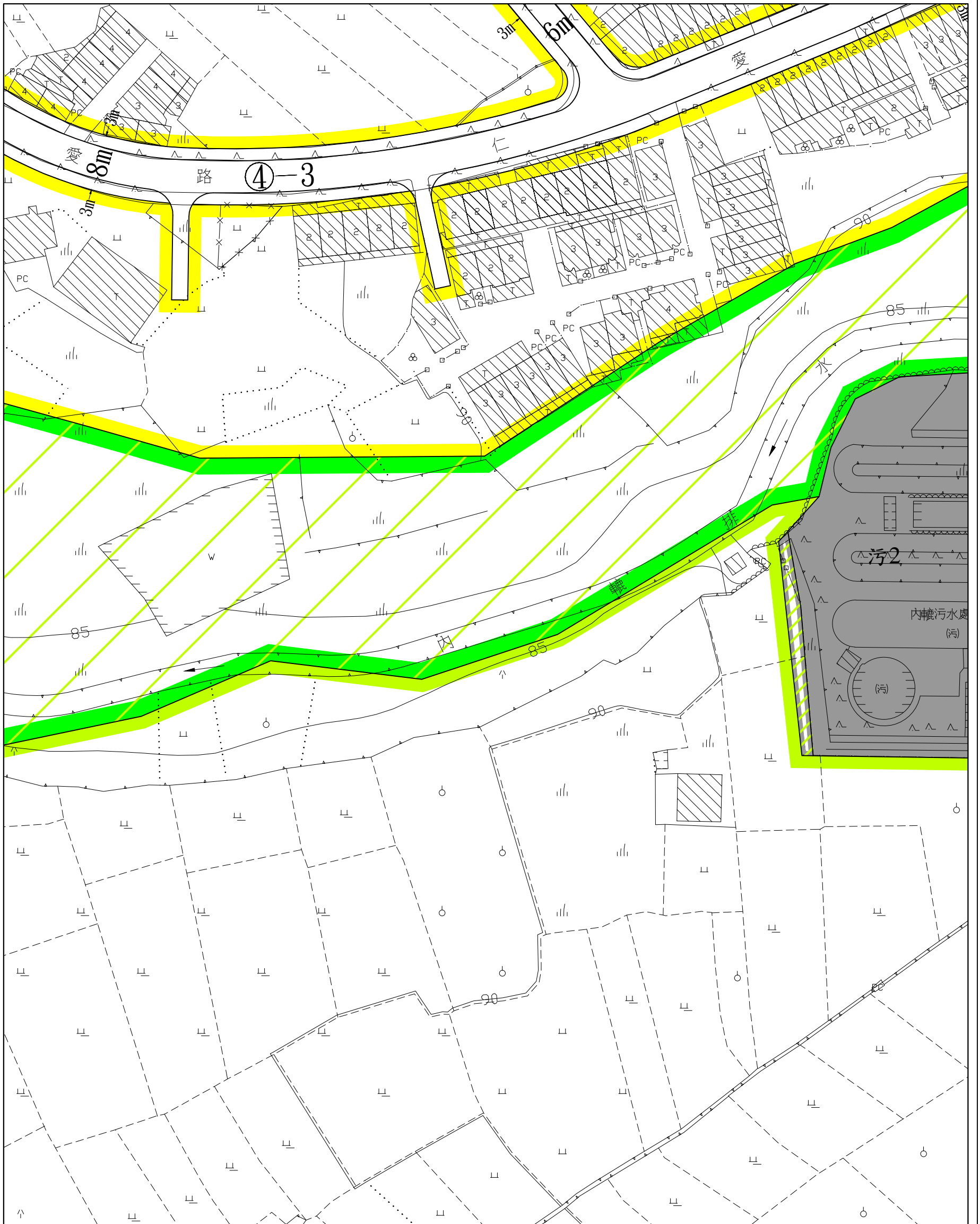


變更圖例


 變更綠地用地為農業區





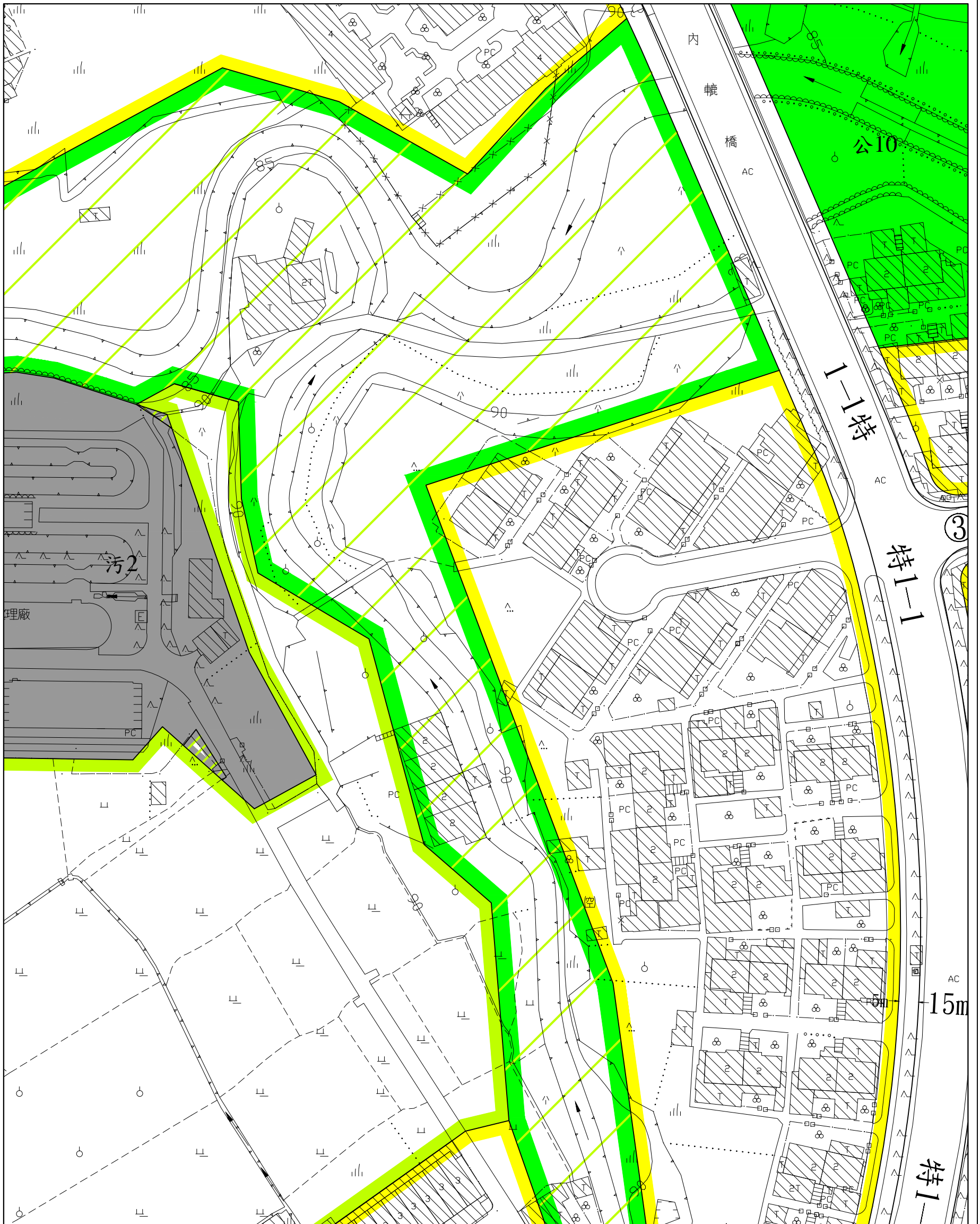
比例尺：一千分之一



變更圖例



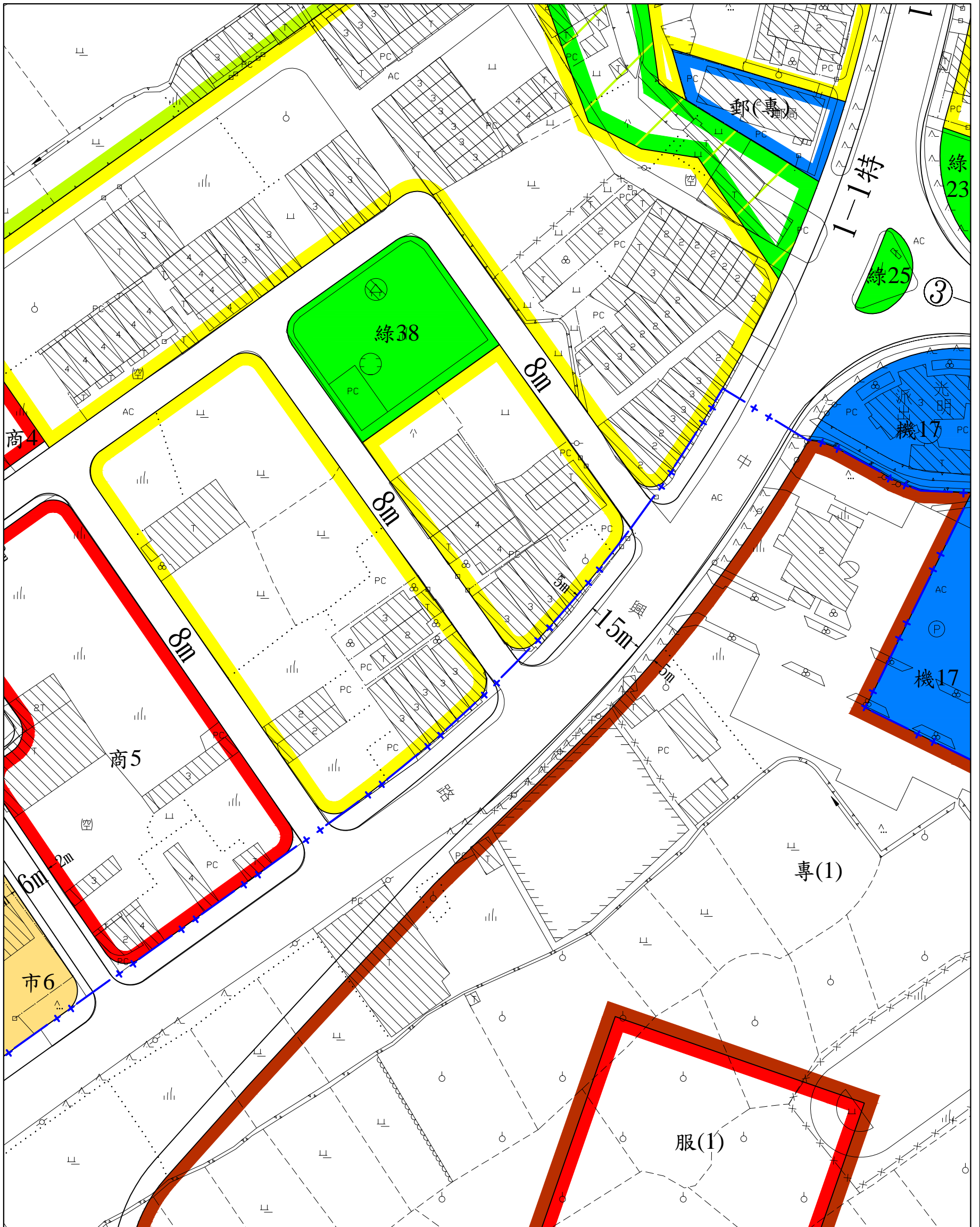
-  變更綠地用地為農業區
-  變更污水處理廠用地為農業區




變更圖例



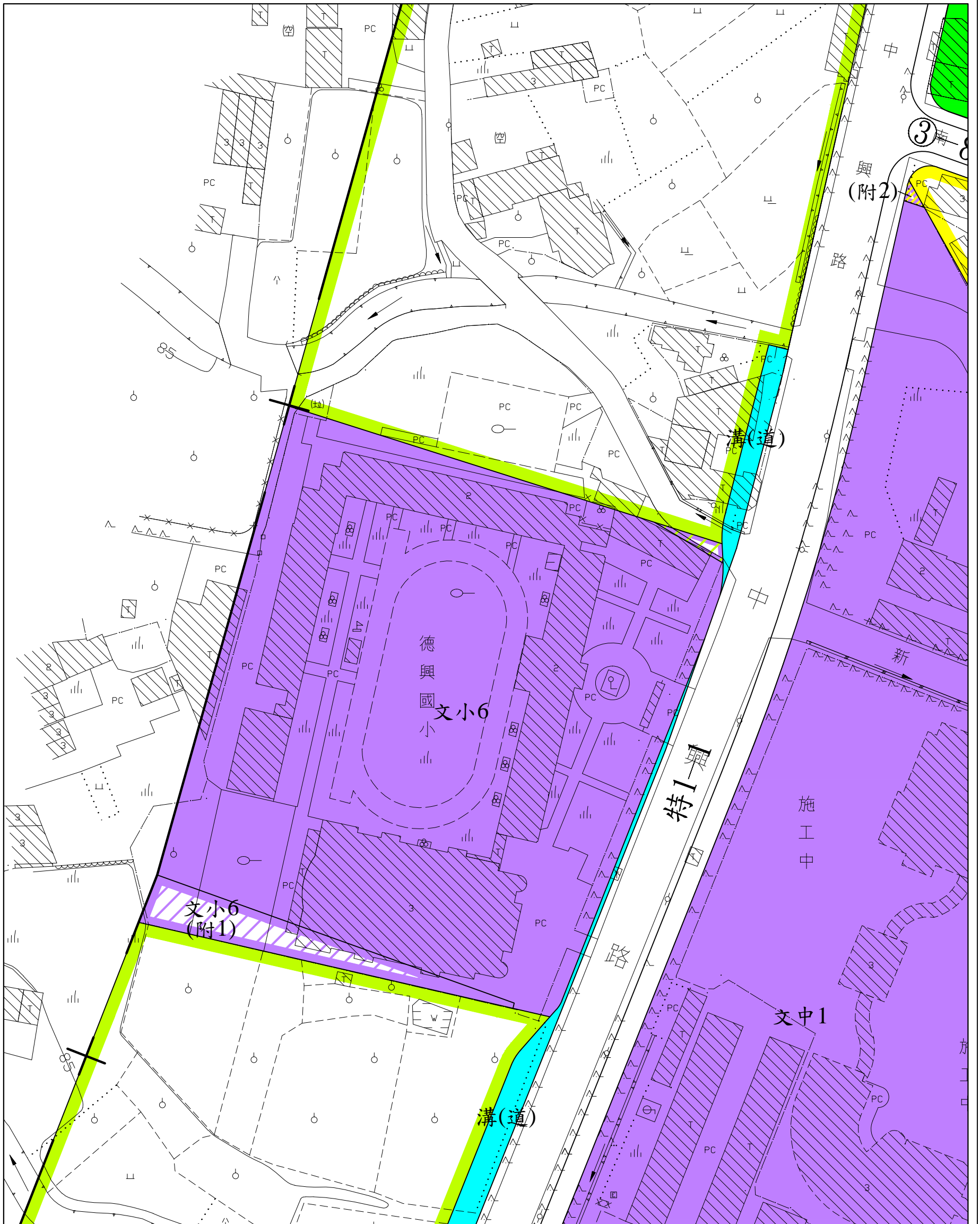
- 變更綠地用地為農業區
- 變更污水處理廠用地為農業區



變更圖例

 變更綠地用地為農業區

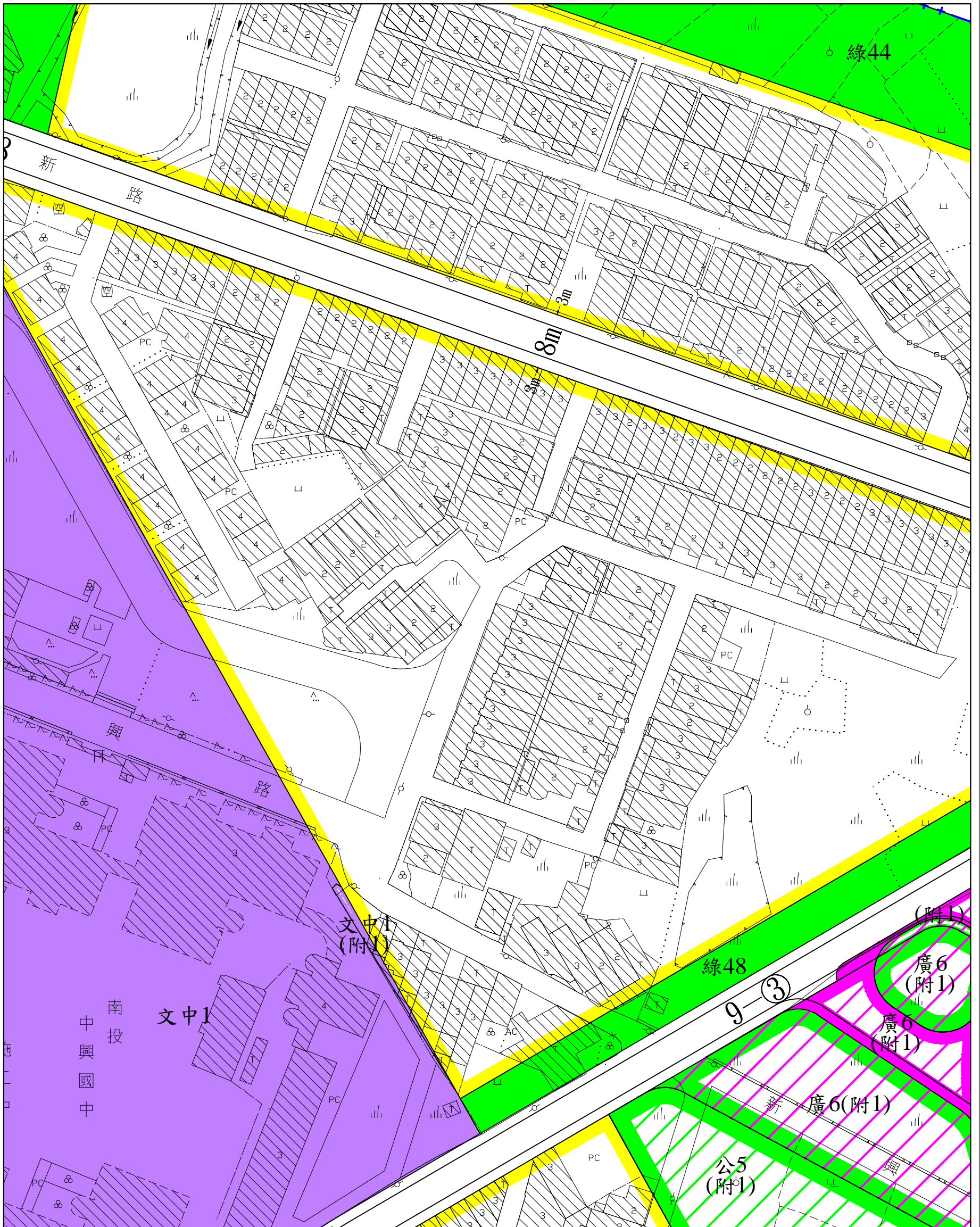




變更圖例



- (附) 變更學校用地為住宅區(附)
- 文(附) 變更學校用地為農業區
- 文(附) 變更學校用地為學校用地(附)



變更圖例



文(附) 變更學校用地為學校用地(附)

公(附) 變更公園用地為公園用地(附)

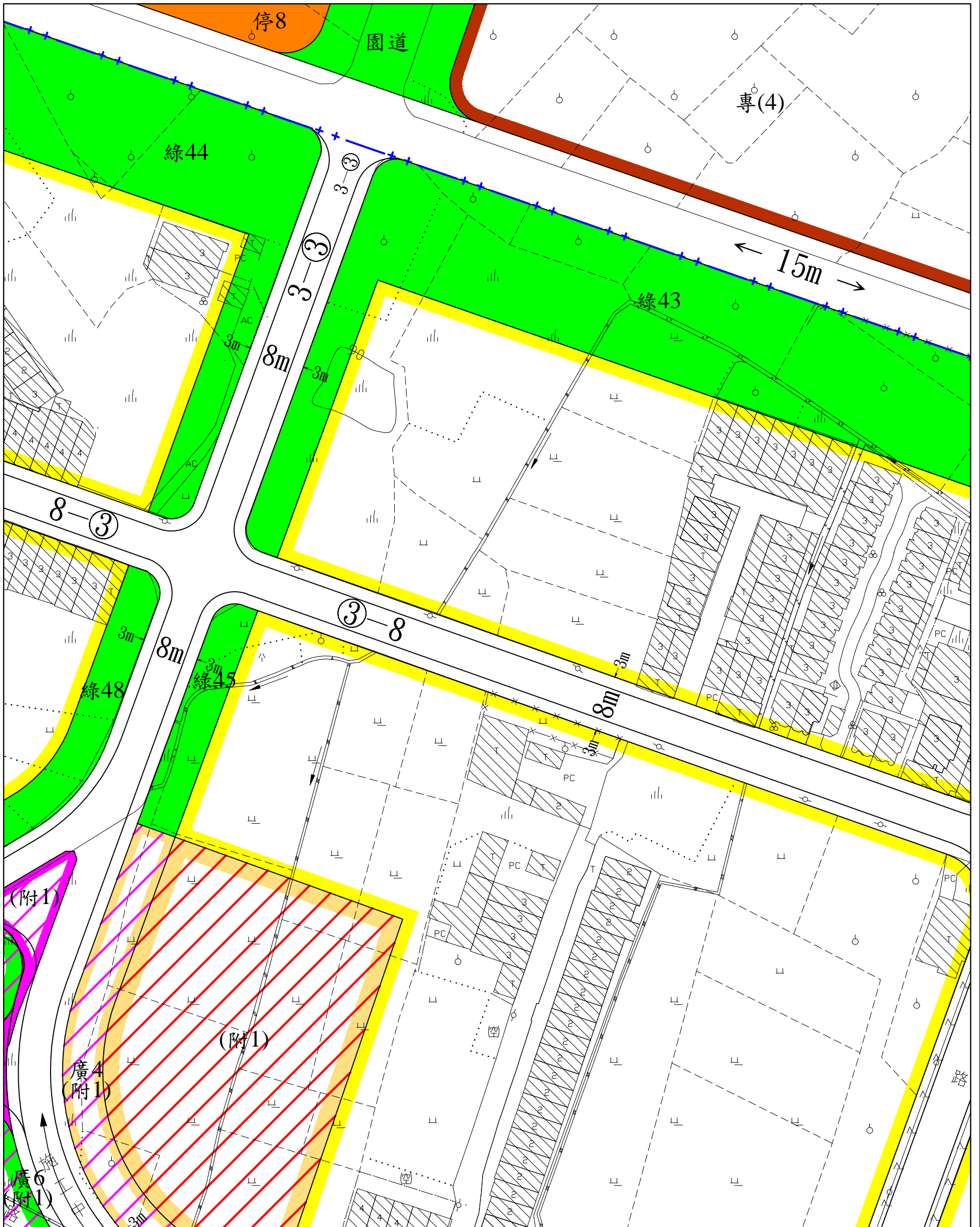
廣(附) 變更公園用地為廣場用地(附)

廣(附) 變更綠地用地為廣場用地(附)

(附) 變更綠地用地為道路用地(附)


廣(附) 變更道路用地為廣場用地(附)

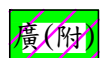
(附) 變更道路用地為道路用地(附)





變更圖例




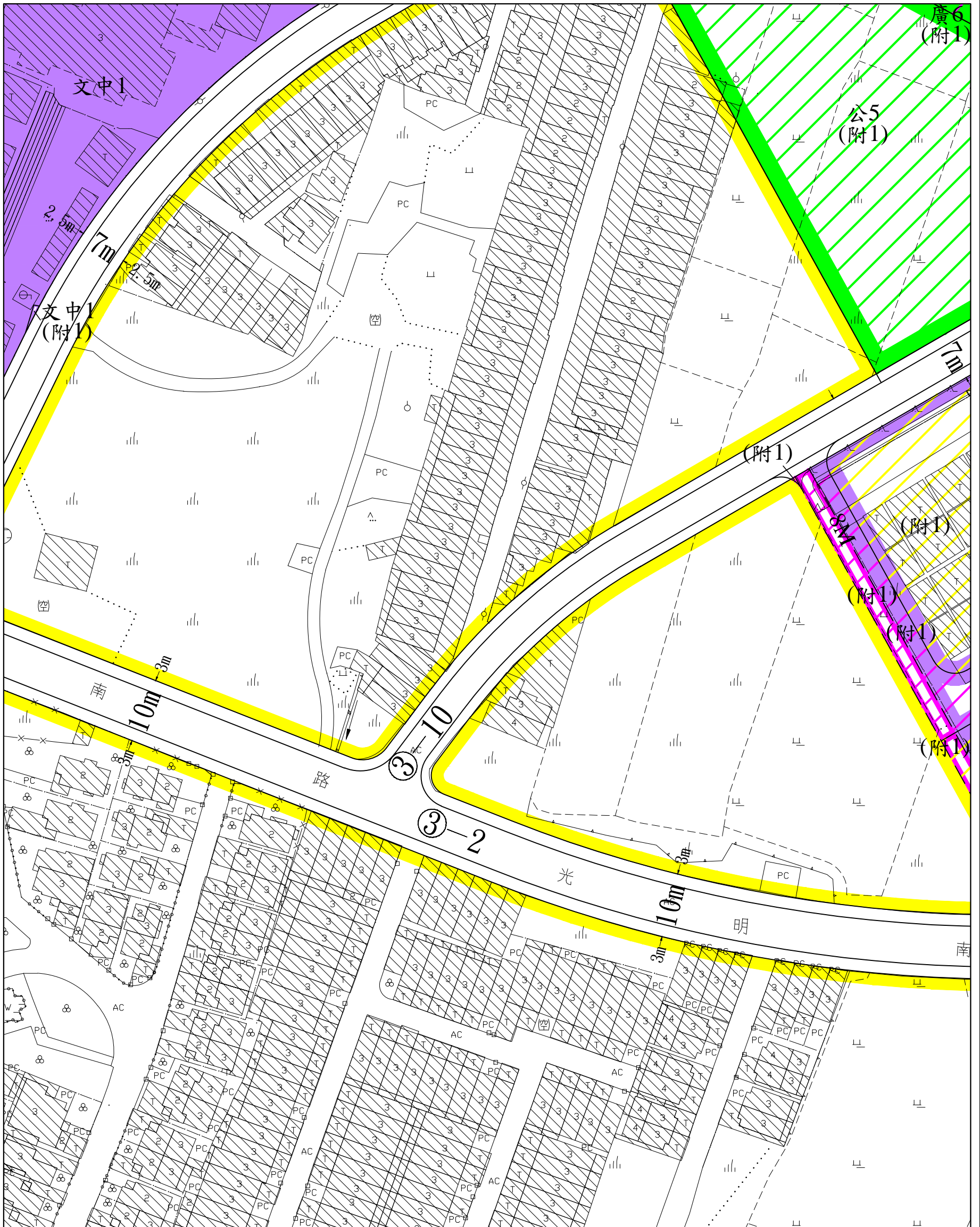
 變更公園用地為廣場用地(附)

 變更綠地用地為廣場用地(附)

 變更市場用地為商業區(附)

 變更市場用地為廣場用地(附)

 變更道路用地為道路用地(附)

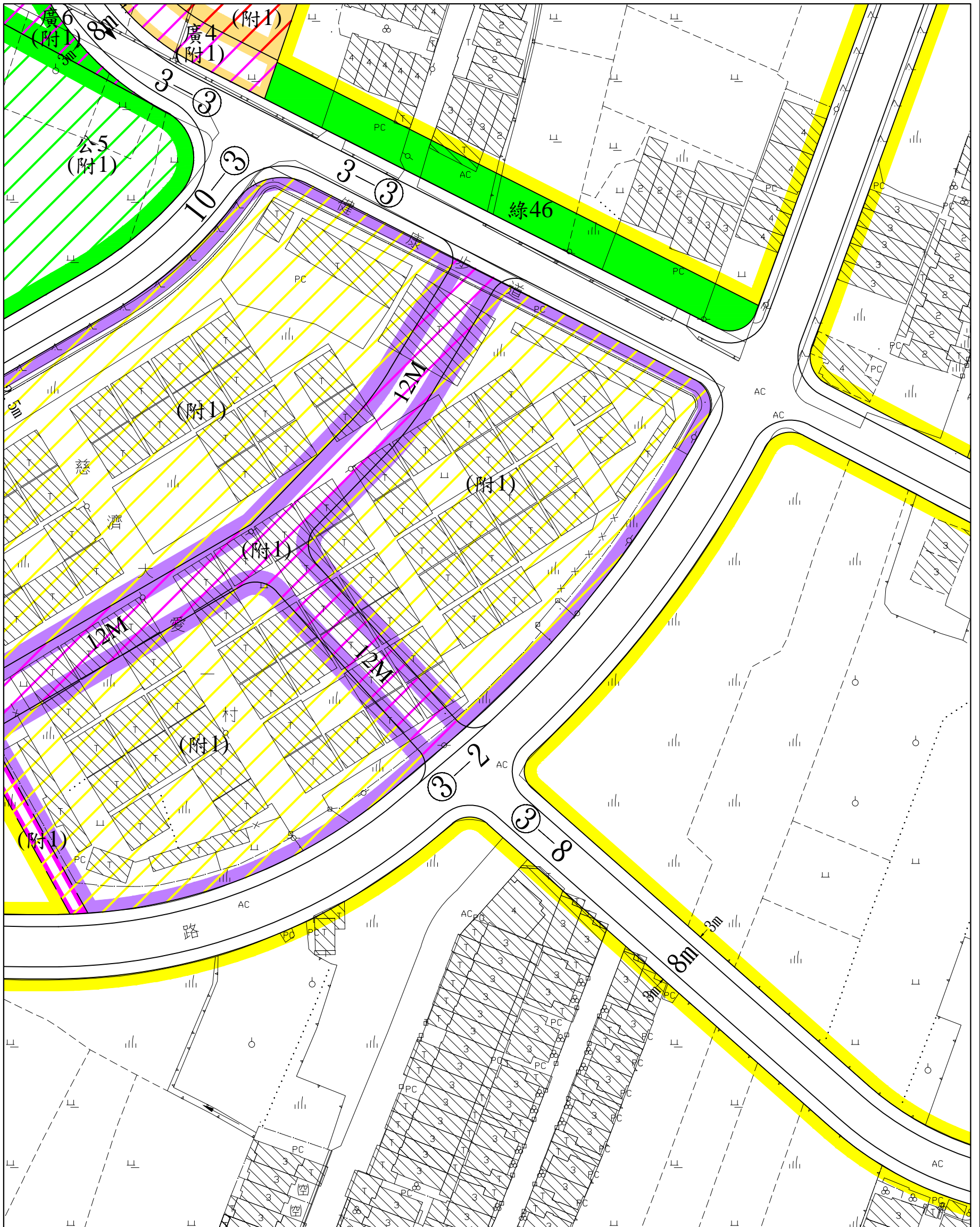


變更圖例




比例尺：一千分之一

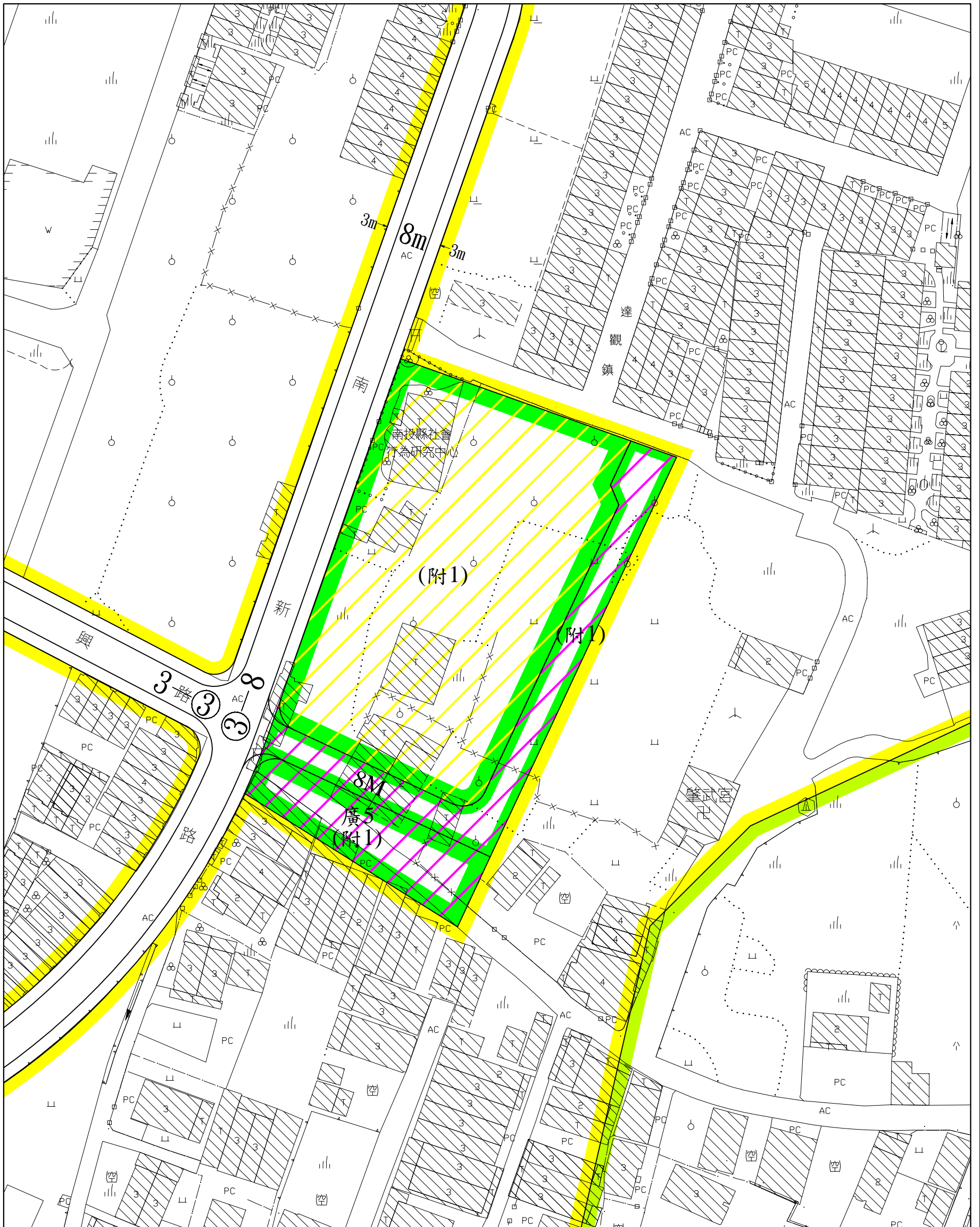
- | | |
|---------------------|----------------------|
| (附) 變更住宅區為道路用地(附) | 文(附) 變更學校用地為學校用地(附) |
| 公(附) 變更公園用地為公園用地(附) | (附) 變更學校用地為道路用地(附) |
| 廣(附) 變更公園用地為廣場用地(附) | (附) 變更人行步道用地為住宅區(附) |
| (附) 變更學校用地為住宅區(附) | (附) 變更人行步道用地為道路用地(附) |



變更圖例



- | | |
|---------------------|---------------------|
| (附1) 變更學校用地為住宅區(附) | 公(附) 變更公園用地為公園用地(附) |
| (附1) 變更學校用地為道路用地(附) | 廣(附) 變更公園用地為廣場用地(附) |
| (附) 變更市場用地為商業區(附) | (附) 變更人行步道用地為住宅區(附) |
| 廣(附) 變更市場用地為廣場用地(附) | |



變更圖例



比例尺：一千分之一

- (附) 變更公園用地為住宅區(附)
- 廣(附) 變更公園用地為廣場用地(附)
- (附) 變更公園用地為道路用地(附)

業務承辦 人員	
業務單位 主管	