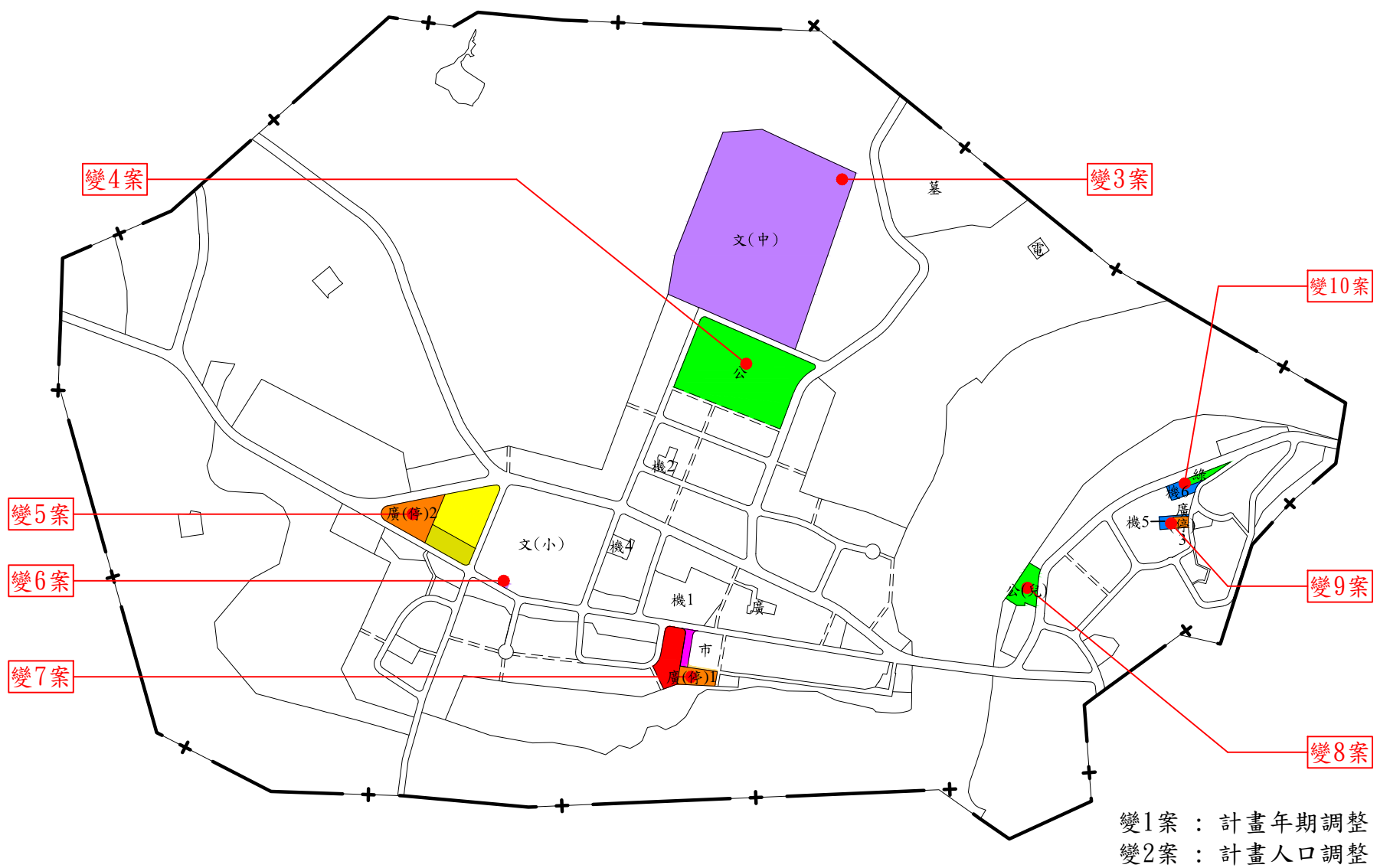


變更中寮都市計畫
(公共設施用地專案通盤檢討)圖

擬定機關：南投縣政府
中華民國 108 年 9 月

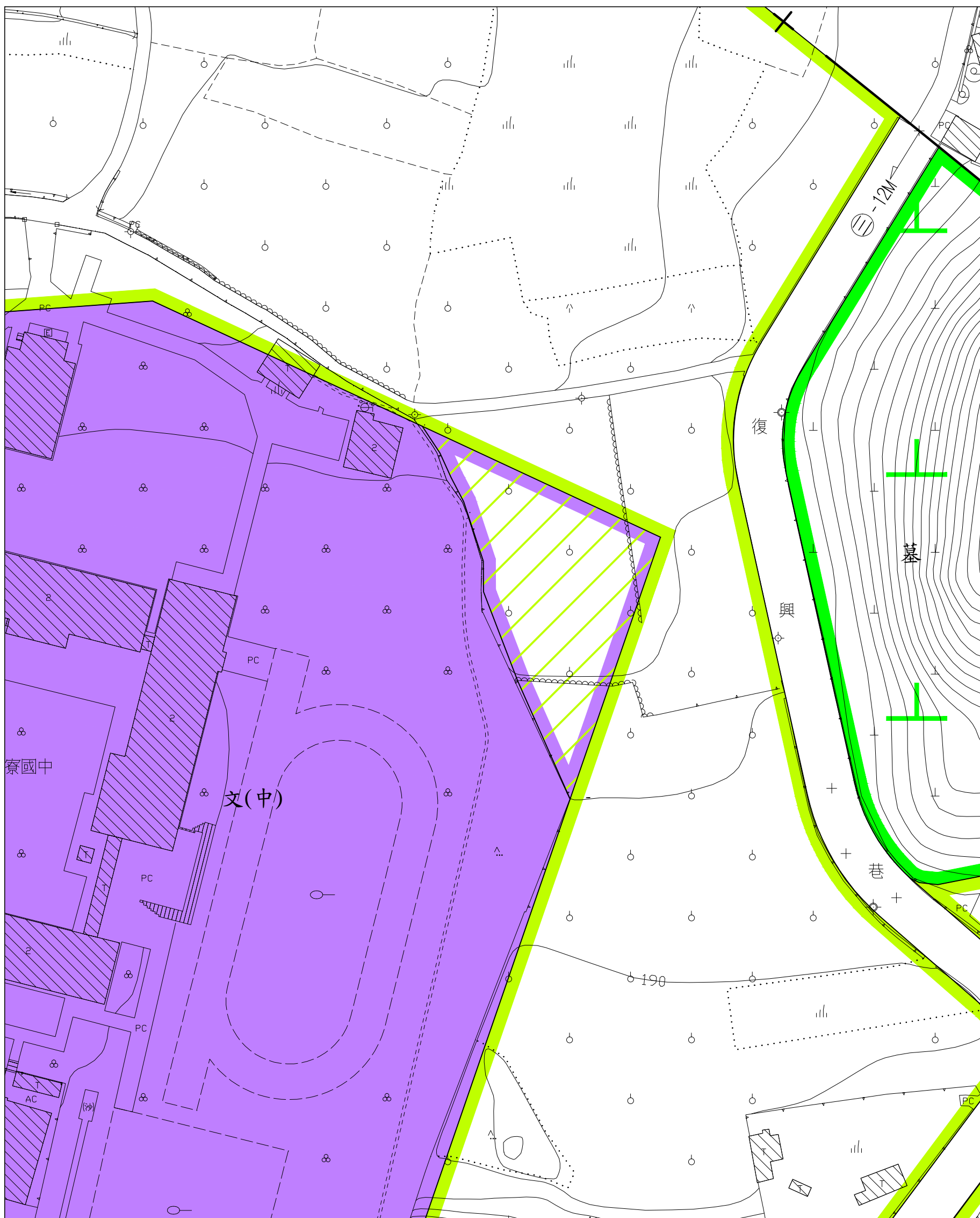
變更中寮都市計畫 (公共設施用地專案通盤檢討)變更位置示意圖




計 畫 圖 例

| | | | |
|------|---------|------|--------------|
| 住1 | 第一種住宅區 | 機 | 機關用地 |
| 住2 | 第二種住宅區 | 文 | 學校用地 |
| 傳建 | 傳統建築專用區 | 公 | 公園用地 |
| 商 | 商業區 | 公兒 | 鄰里公園兼兒童遊樂場用地 |
| 工(乙) | 工業區 | 綠 | 綠地用地 |
| 農 | 農業區 | 廣停 | 廣場兼停車場用地 |
| 河川區 | 河川區 | 廣 | 廣場用地 |
| 農專 | 農會專用區 | 市 | 市場用地 |
| 保 | 寺廟保存區 | 墓 | 墓地用地 |
| 油 | 加油站專用區 | 電 | 電路鐵塔用地 |
| 郵 | 郵政專用區 | 道路用地 | 道路用地 |
| 電信 | 電信事業專用區 | 計畫範圍 | 計畫範圍 |
| 電 | 電路鐵塔專用區 | | |

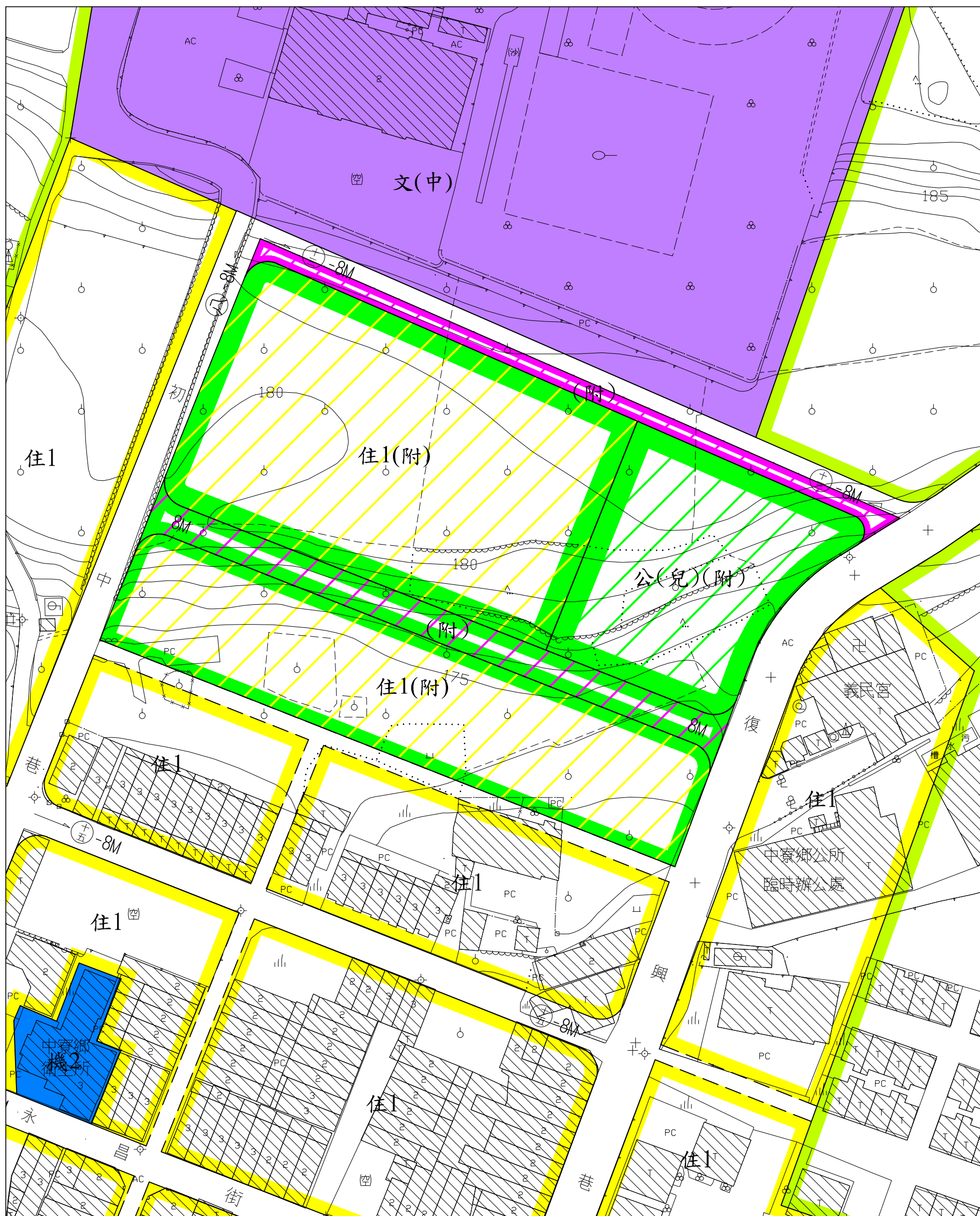
變更中寮都市計畫(公共設施用地專案通盤檢討)圖 (變3案)



變更圖例
 變更學校用地為農業區

註：1.本計畫未指明變更部分以原計畫為準。
 2.圖面標示(附)者為附帶條件變更地區，其附帶條件內容詳計畫書說明。

變更中寮都市計畫(公共設施用地專案通盤檢討)圖 (變4案)

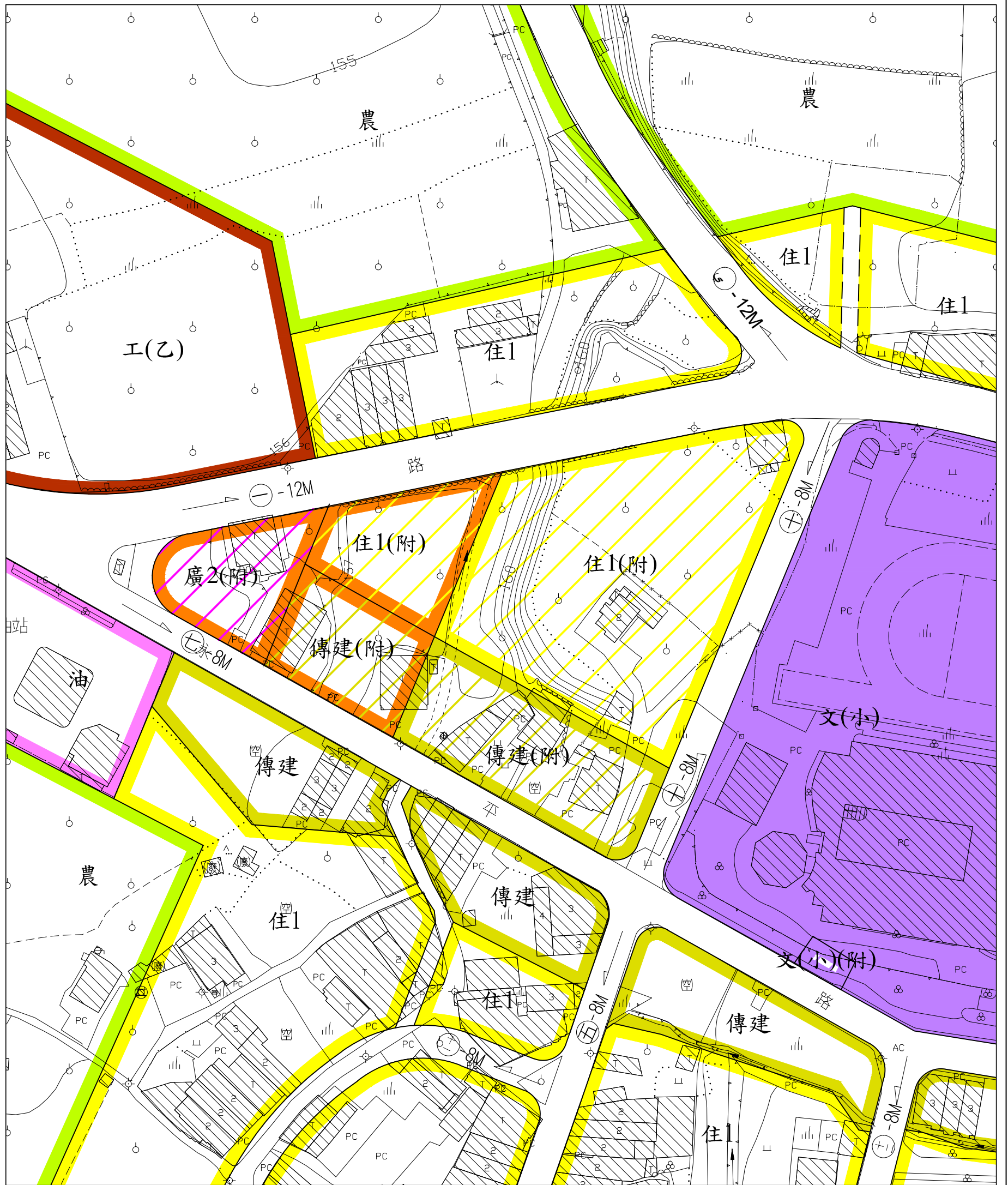


變更圖例



- | | | |
|---|---|---|
| <ul style="list-style-type: none"> 變更公園用地為第一種住宅區(附) 變更公園用地為鄰里公園兼兒童遊樂場用地(附) 變更公園用地為道路用地(附) | <ul style="list-style-type: none"> 變更道路用地為道路用地(附) | <p>註：1.本計畫未指明變更部分以原計畫為準。 2.圖面標示(附)者為附帶條件變更地區，其附帶條件內容詳計畫書說明。</p> |
|---|---|---|

變更中寮都市計畫(公共設施用地專案通盤檢討)圖 (變5案、變6案)



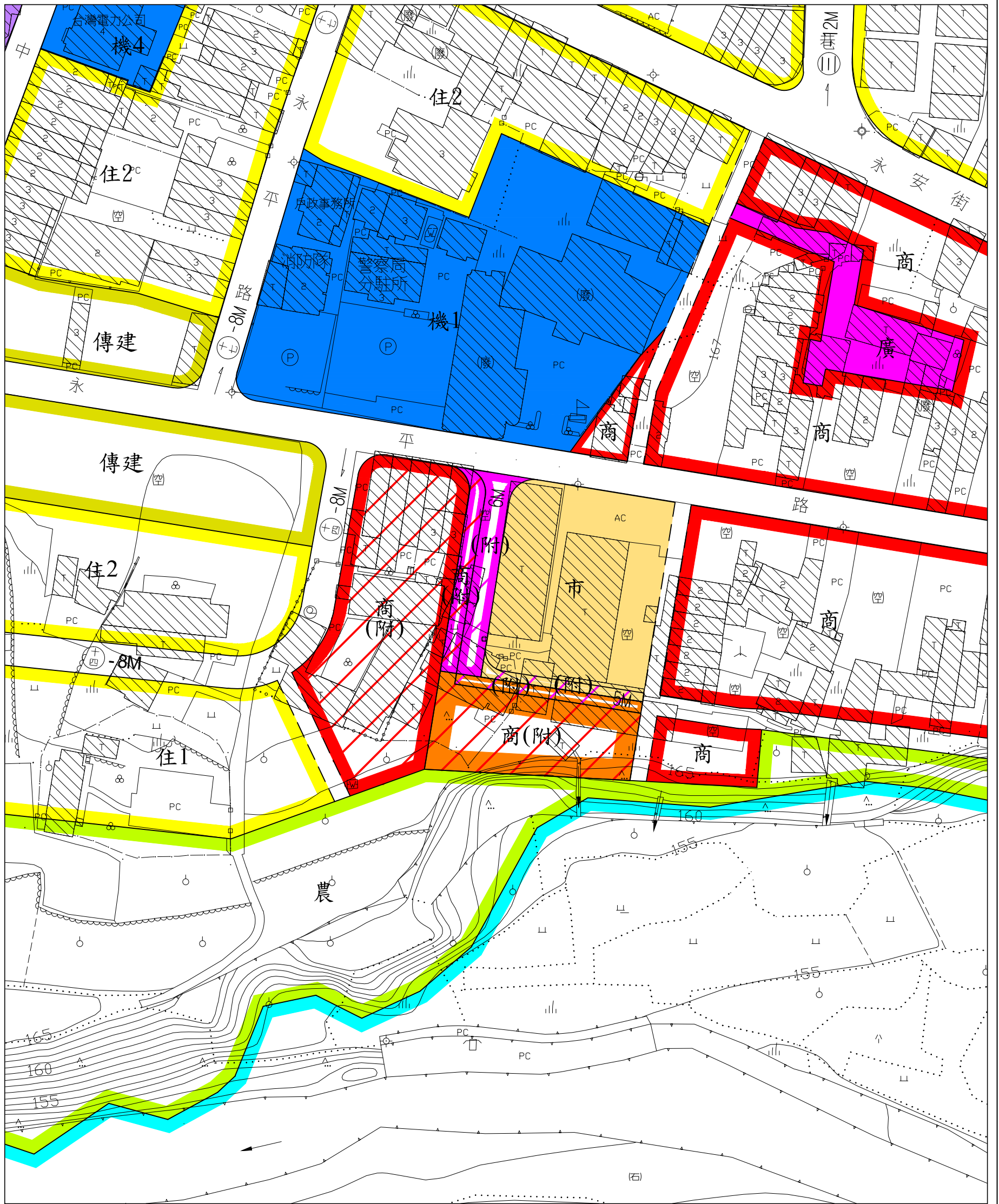
變更圖例

- | | |
|--|--|
| <ul style="list-style-type: none"> (附) 變更第一種住宅區(附)為第一種住宅區(附) (附) 變更傳統建築專用區(附)為傳統建築專用區(附) (附) 變更廣場兼停車場用地(附)為第一種住宅區(附) (附) 變更廣場兼停車場用地(附)為傳統建築專用區(附) (附) 變更廣場兼停車場用地(附)為廣場用地(附) | <ul style="list-style-type: none"> (附) 變更學校用地為學校用地(附) <p style="font-size: small;">註: 1. 本計畫未指明變更部分以原計畫為準。 2. 圖面標示(附)者為附帶條件變更地區, 其附帶條件內容詳計畫書說明。</p> |
|--|--|


北

 比例尺: 一千分之一

變更中寮都市計畫(公共設施用地專案通盤檢討)圖 (變7案)

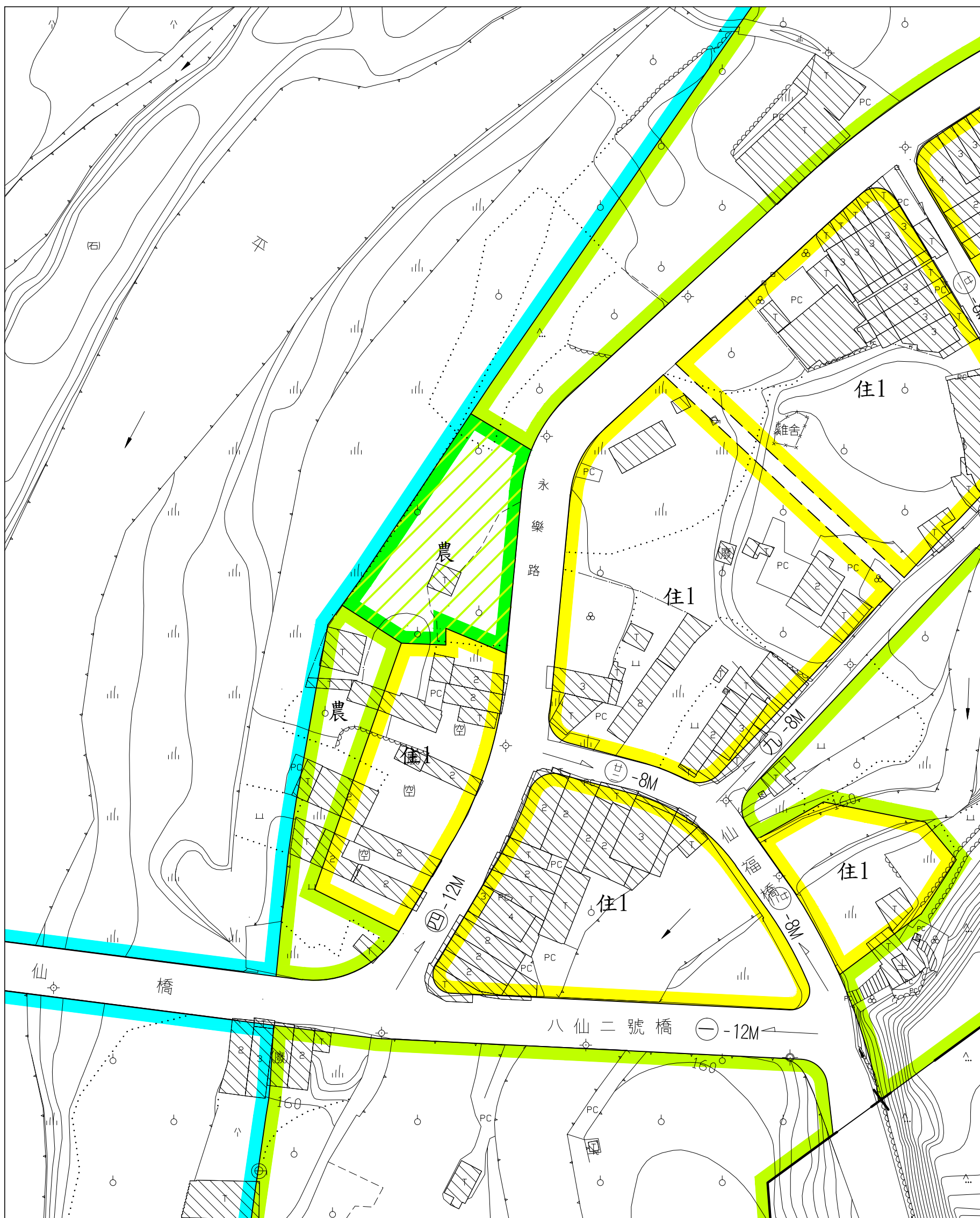


變更圖例



- | | |
|--|---|
| <ul style="list-style-type: none"> 商(附) 變更商業區(附)為商業區(附) 商(附) 變更廣場兼停車場用地(附)為商業區(附) 商(附) 變更廣場兼停車場用地(附)為道路用地(附) 農(附) 變更市場用地為道路用地(附) | <ul style="list-style-type: none"> 商(附) 變更道路用地(附)為商業區(附) 商(附) 變更道路用地(附)為道路用地(附) <p>註：1.本計畫未指明變更部分以原計畫為準。 2.圖面標示(附)者為附帶條件變更地區，其附帶條件內容詳計畫書說明。</p> |
|--|---|

變更中寮都市計畫(公共設施用地專案通盤檢討)圖 (變8案)



變更圖例



變更鄰里公園兼兒童遊樂場用地為農業區

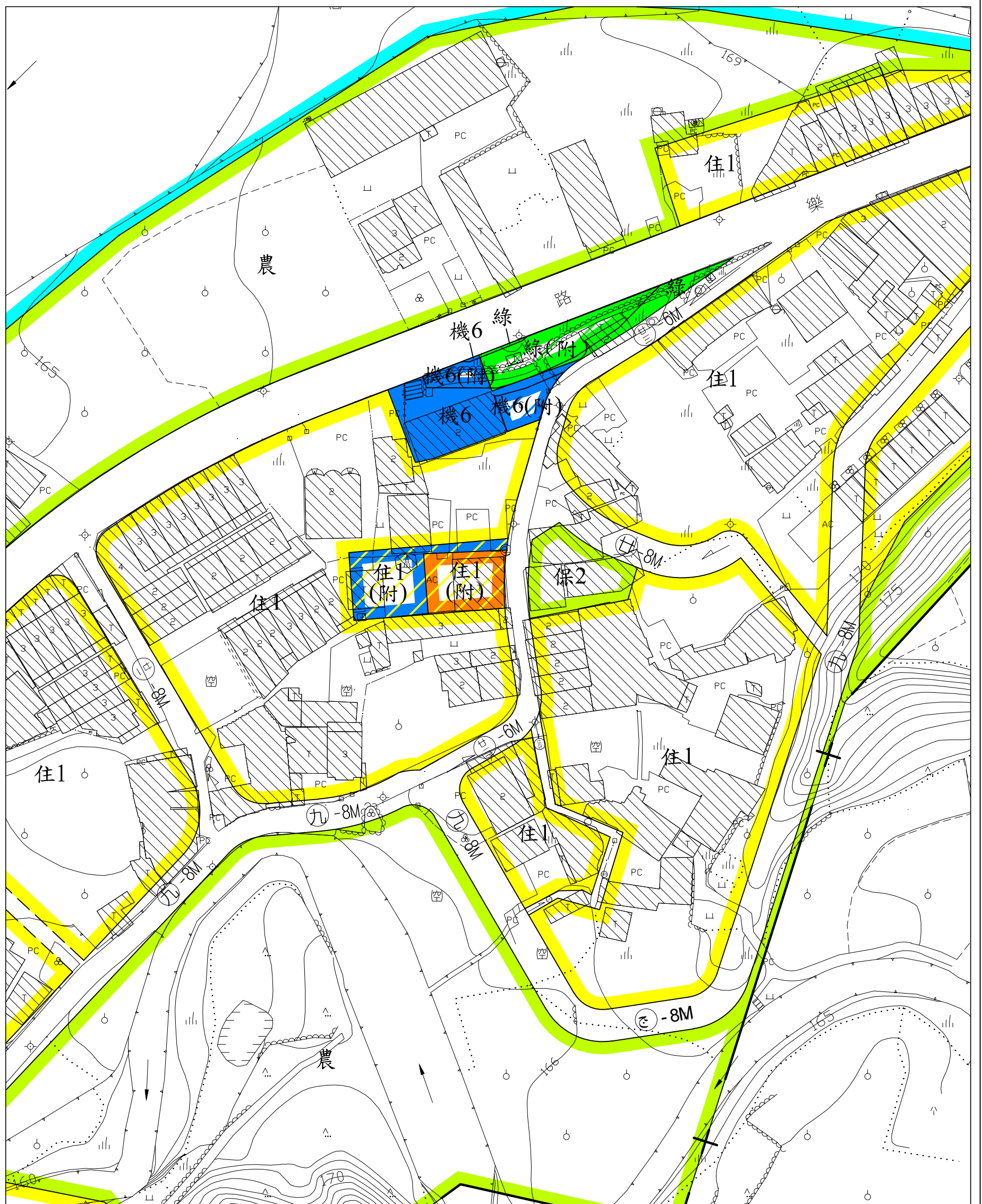
註:1.本計畫未指明變更部分以原計畫為準。

2.圖面標示(附)者為附帶條件變更地區，其附帶條件內容詳計畫書說明。

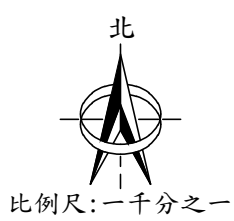


比例尺:一千分之一

變更中寮都市計畫(公共設施用地專案通盤檢討)圖 (變9案、變10案)



變更圖例



- 住1(附) 變更機關用地為第一種住宅區(附)
- 機(附) 變更機關用地為機關用地(附)
- 住1(附) 變更廣場兼停車場用地為第一種住宅區(附)

綠(附) 變更綠地用地為綠地用地(附)

註：1.本計畫未指明變更部分以原計畫為準。
2.圖面標示(附)者為附帶條件變更地區，其附帶條件內容詳計畫書說明。

| | |
|------------|--|
| 業務承辦 人員 | |
| 業務單位 主管 | |