

變更廬山風景特定區計畫
(公共設施用地專案通盤檢討)圖

擬定機關：南投縣政府
中華民國 108 年 9 月

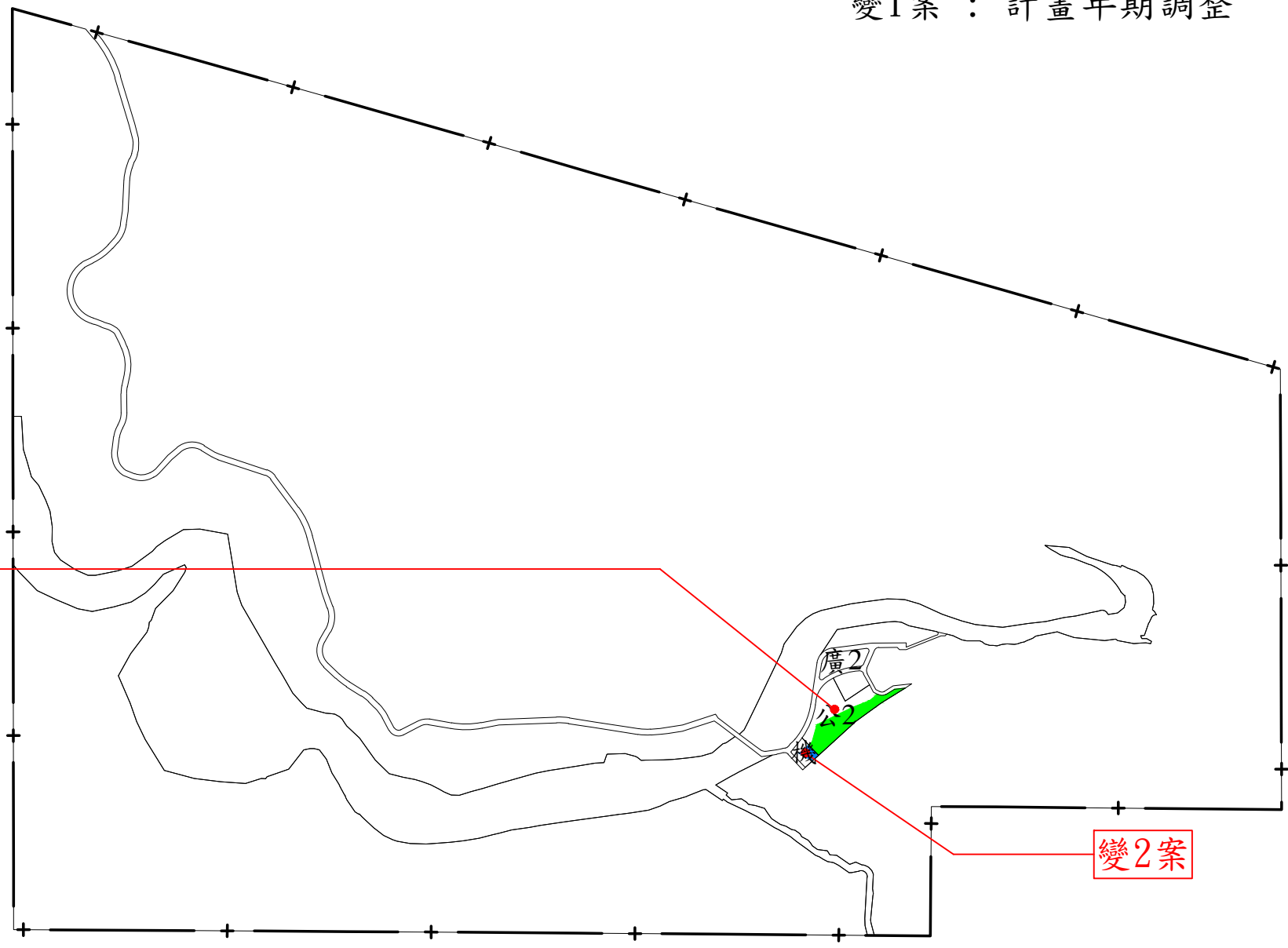
變更廬山風景特定區計畫 (公共設施用地專案通盤檢討)變更位置示意圖




變1案：計畫年期調整

變3案

變2案





計 畫 圖 例


 保存區

 保護區

 河川區

 機關用地

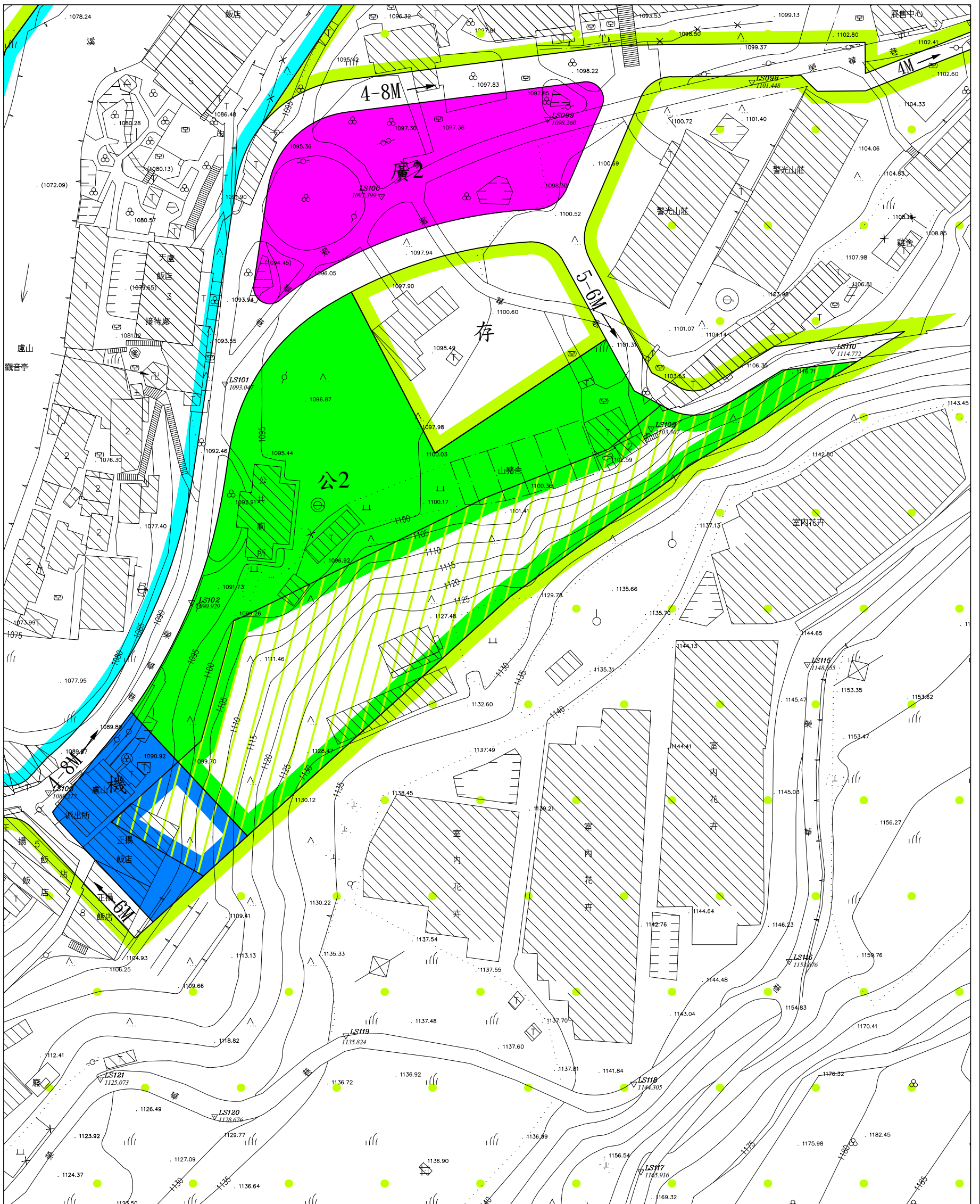
 公園用地

 廣場用地

 道路用地

 計畫範圍

變更廬山風景特定區計畫(公共設施用地專案通盤檢討)圖 (變2、變3案)



北

 比例尺：一千分之一

變更圖例

- 變更機關用地為保護區
- 變更公園用地為保護區

註：1.本計畫未指明變更部分以原計畫為準。
 2.圖面標示(附)者為附帶條件變更地區，其附帶條件內容詳計畫書說明。

業務承辦 人員	
業務單位 主管	