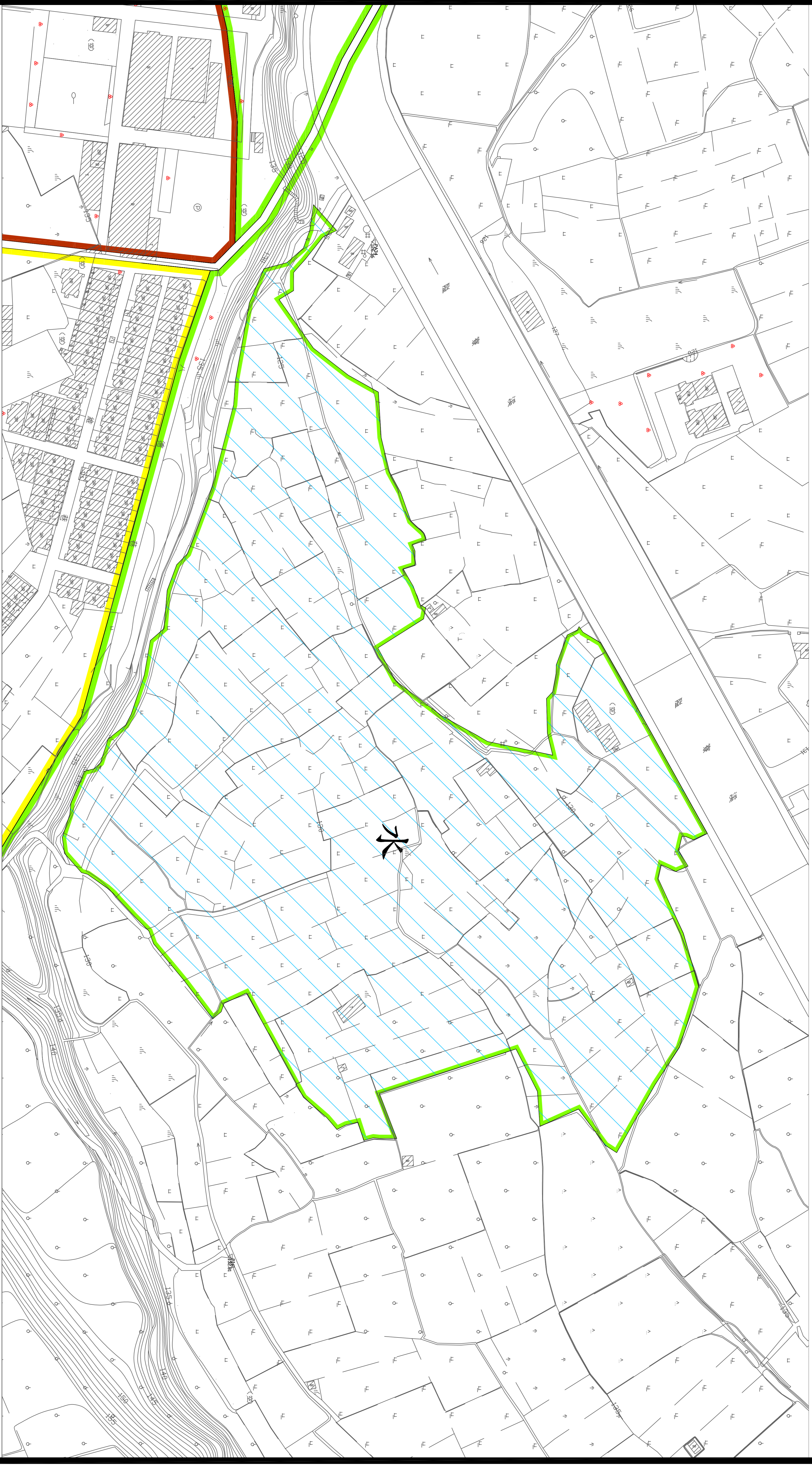




變更草屯都市計畫（部分農業區為自來水事業用地）圖




圖例



農業區

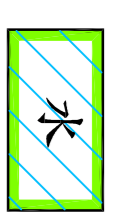


住宅區



工業區

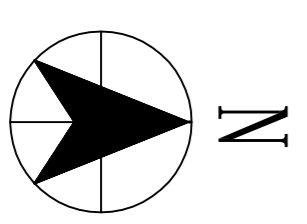
變更圖例



變更農業區為自來水事業用地

註：1. 凡本次未指明變更部分，均應以原有計畫為準。

2. 本案變更範圍以地籍圖範圍為準。



比例尺：1/1000