


擬定機關：南投縣政府
中華民國 111 年 1 月

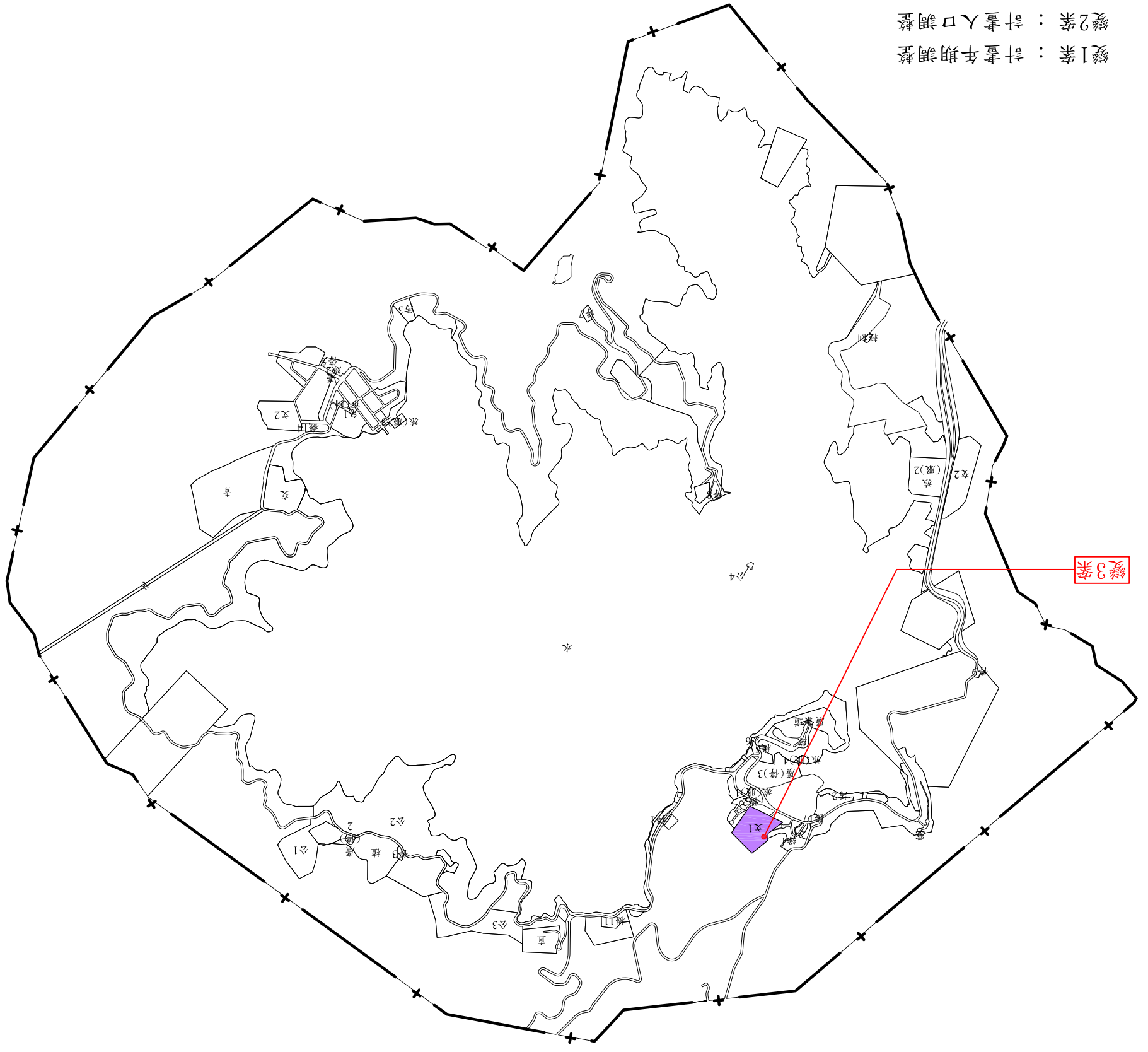


(公共設施用地專案通盤檢討)圖

變更日月潭特定區主要計畫






























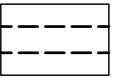

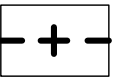



變更日月潭特定區計畫
(公共設施用地專案通盤檢討)變更位置示意圖

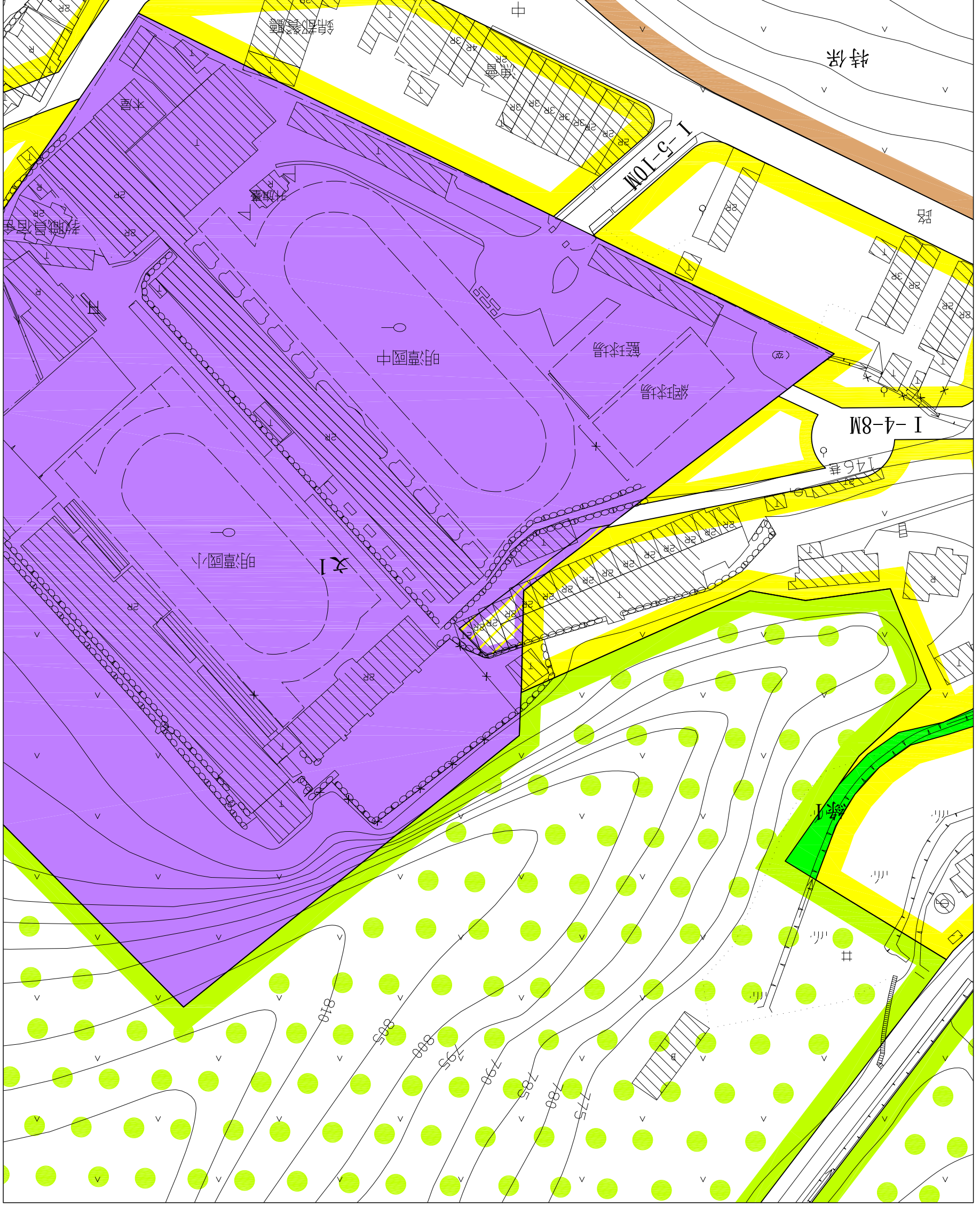


變1案：計畫年期調整
變2案：計畫人口調整

計畫圖例

住宅區		公園用地	
商業區		兒童遊樂場用地	
旅館區		綠地用地	
寺廟區		植物園用地	
保護區		學校用地	
旅遊事業專用區		廣場用地	
加油站專用區		廣場(兼供道路使用)用地	
電力事業專用區		廣場兼停車場用地	
自來水事業專用區		停車場用地	
觀光文化遊憩專用區		市場用地	
特別保護區		污水處理廠用地	
青年活動中心用地		電路鐵塔用地	
旅遊服務中心用地		水域用地	
輕艇訓練中心用地		道路用地	
直升機場用地		人行步道	
機關用地		計畫範圍	
交通用地			

變更日月潭特定區計畫(公共設施用地專案通盤檢討)圖
(變3案)



變更圖例


變更學校用地為住宅區


- 註：1.本計畫未指明變更部分以原計畫為準。
2.圖面標示(附)者為附帶條件變更地區，其附帶條件內容詳計畫書說明。

比例尺：一千分之一



張美紅



主 業務單位 管	
業 務承辦 人	