
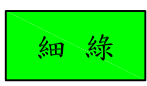
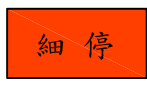


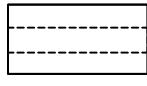




# 擬定南投（含南崗地區）都市計畫（配合南投市嘉和市地重劃）細部計畫圖



## 圖例

- |                                                                                                   |                                                                                               |
|---------------------------------------------------------------------------------------------------|-----------------------------------------------------------------------------------------------|
|  住宅區           |  細綠 綠地   |
|  停車場用地         |  細部計畫道路  |
|  廣場兼停車場用地      |  人行步道用地  |
|  公園(兼供兒童遊樂場用地) |  細部計畫範圍線 |

