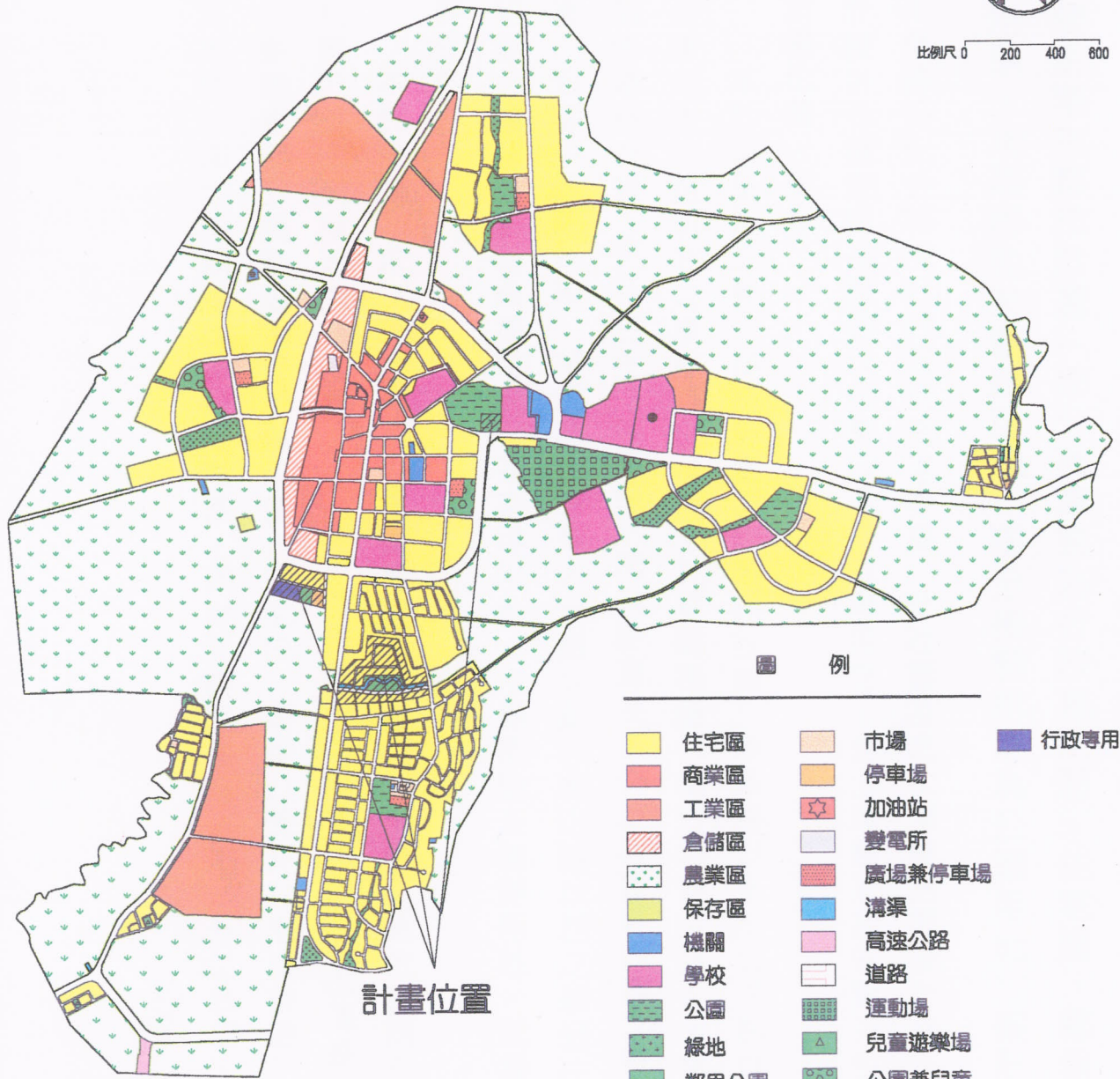




比例尺 0 200 400 600

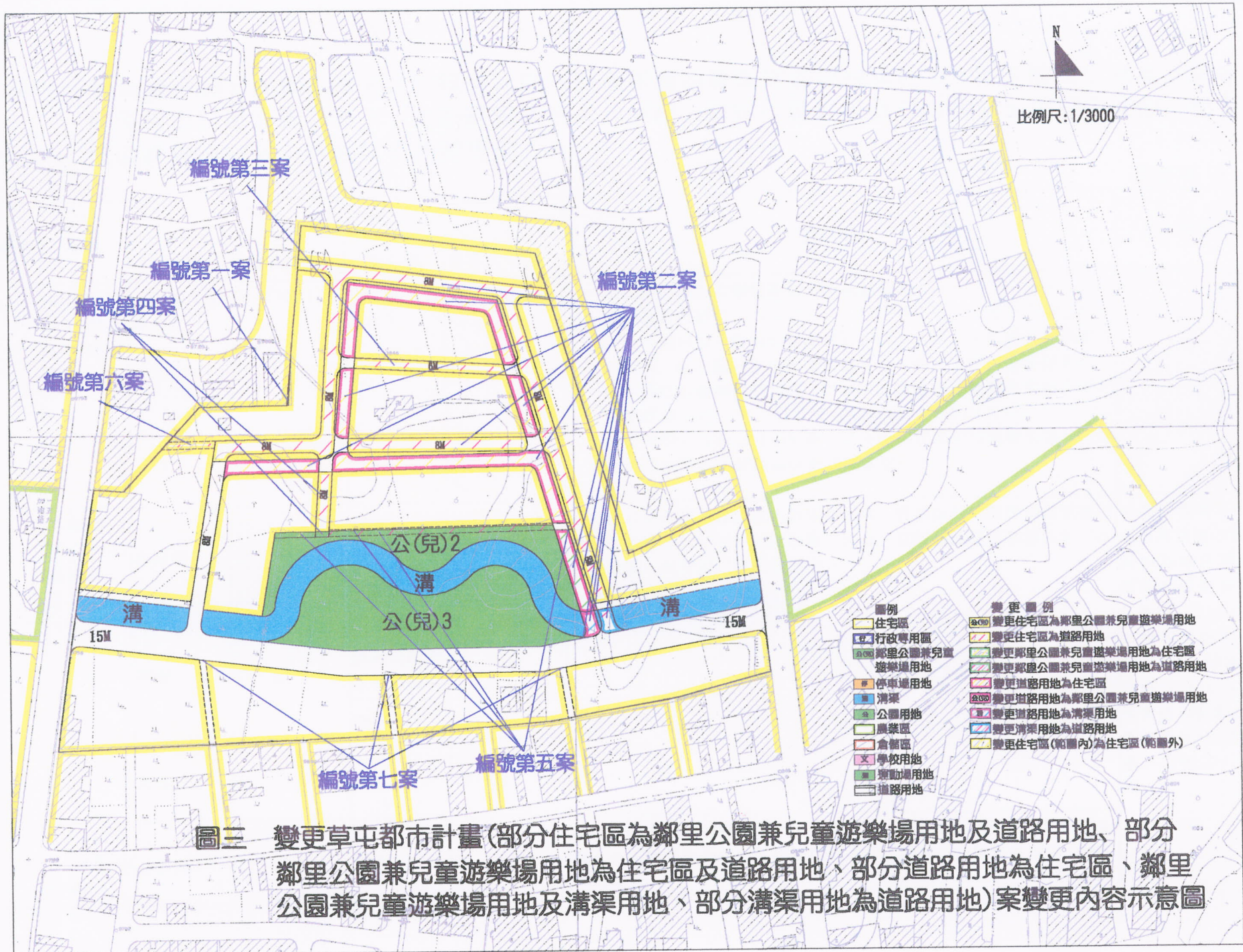


圖例

- | | | |
|----------|----------|-------|
| 住宅區 | 市場 | 行政專用區 |
| 商業區 | 停車場 | |
| 工業區 | 加油站 | |
| 倉儲區 | 變電所 | |
| 農業區 | 廣場兼停車場 | |
| 保存區 | 溝渠 | |
| 機關 | 高速公路 | |
| 學校 | 道路 | |
| 公園 | 運動場 | |
| 綠地 | 兒童遊樂場 | |
| 鄰里公園 | 公園兼兒童遊樂場 | |
| 私立南開工專校地 | | |
| 自來水事業用地 | | |

計畫位置

圖一 變更草屯都市計畫(部分住宅區為鄰里公園兼兒童遊樂場用地及道路用地、部分鄰里公園兼兒童遊樂場用地為住宅區及道路用地、部分道路用地為住宅區、鄰里公園兼兒童遊樂場用地及溝渠用地、部分溝渠用地為道路用地)案位置示意圖

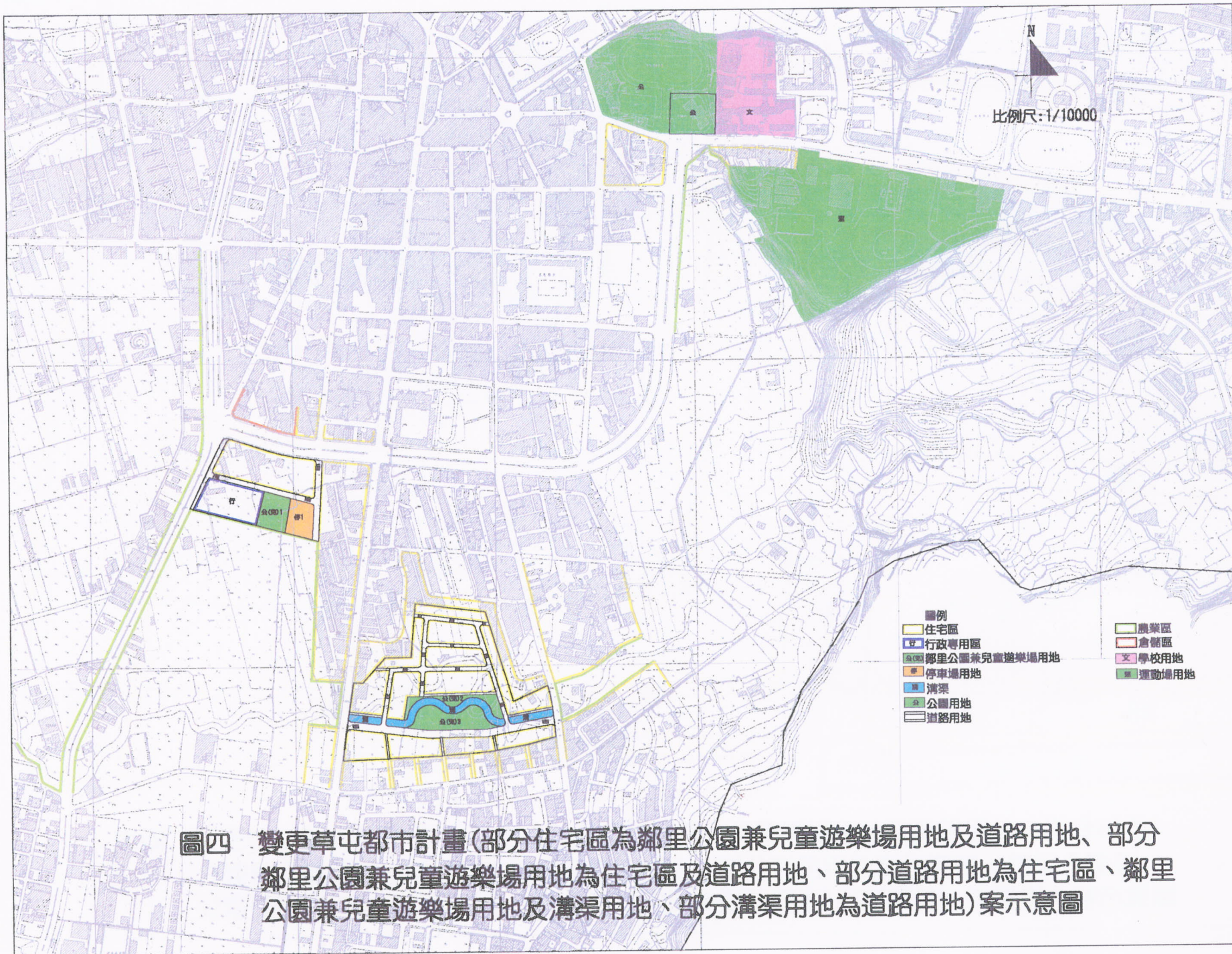


比例尺: 1/3000

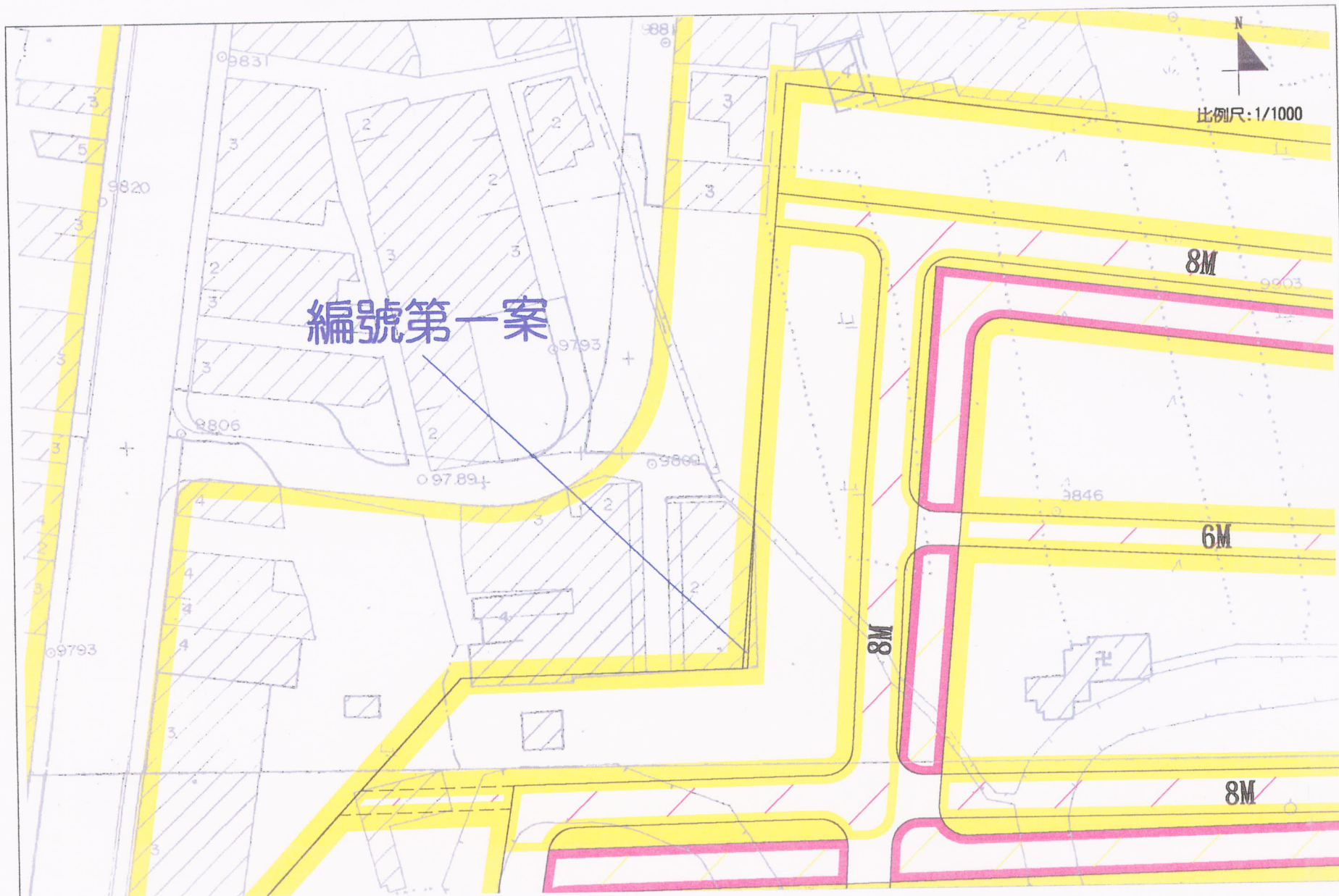
編號第三案
 編號第一案
 編號第四案
 編號第六案
 編號第二案
 公(兒)2 溝
 公(兒)3 溝
 15M
 15M
 編號第七案
 編號第五案

- | | |
|---------------|---------------------|
| 圖例 | 變更圖例 |
| 住宅區 | 變更住宅區為鄰里公園兼兒童遊樂場用地 |
| 行政專用區 | 變更住宅區為道路用地 |
| 鄰里公園兼兒童遊樂場用地 | 變更鄰里公園兼兒童遊樂場用地為住宅區 |
| 停車場用地 | 變更鄰里公園兼兒童遊樂場用地為道路用地 |
| 溝渠 | 變更道路用地為住宅區 |
| 公園用地 | 變更道路用地為鄰里公園兼兒童遊樂場用地 |
| 農業區 | 變更道路用地為溝渠用地 |
| 倉庫區 | 變更溝渠用地為道路用地 |
| 學校用地 | 變更住宅區(範圍內)為住宅區(範圍外) |
| playground 用地 | |
| 道路用地 | |

圖三 變更草屯都市計畫(部分住宅區為鄰里公園兼兒童遊樂場用地及道路用地、部分鄰里公園兼兒童遊樂場用地為住宅區及道路用地、部分道路用地為住宅區、鄰里公園兼兒童遊樂場用地及溝渠用地、部分溝渠用地為道路用地)案變更內容示意圖



圖四 變更草屯都市計畫(部分住宅區為鄰里公園兼兒童遊樂場用地及道路用地、部分鄰里公園兼兒童遊樂場用地為住宅區及道路用地、部分道路用地為住宅區、鄰里公園兼兒童遊樂場用地及溝渠用地、部分溝渠用地為道路用地)案示意圖



附圖 變更草屯都市計畫(部分住宅區為鄰里公園兼兒童遊樂場用地及道路用地、部分鄰里公園兼兒童遊樂場用地為住宅區及道路用地、部分道路用地為住宅區、鄰里公園兼兒童遊樂場用地及溝渠用地、部分溝渠用地為道路用地)案編號第一案變更內容示意圖