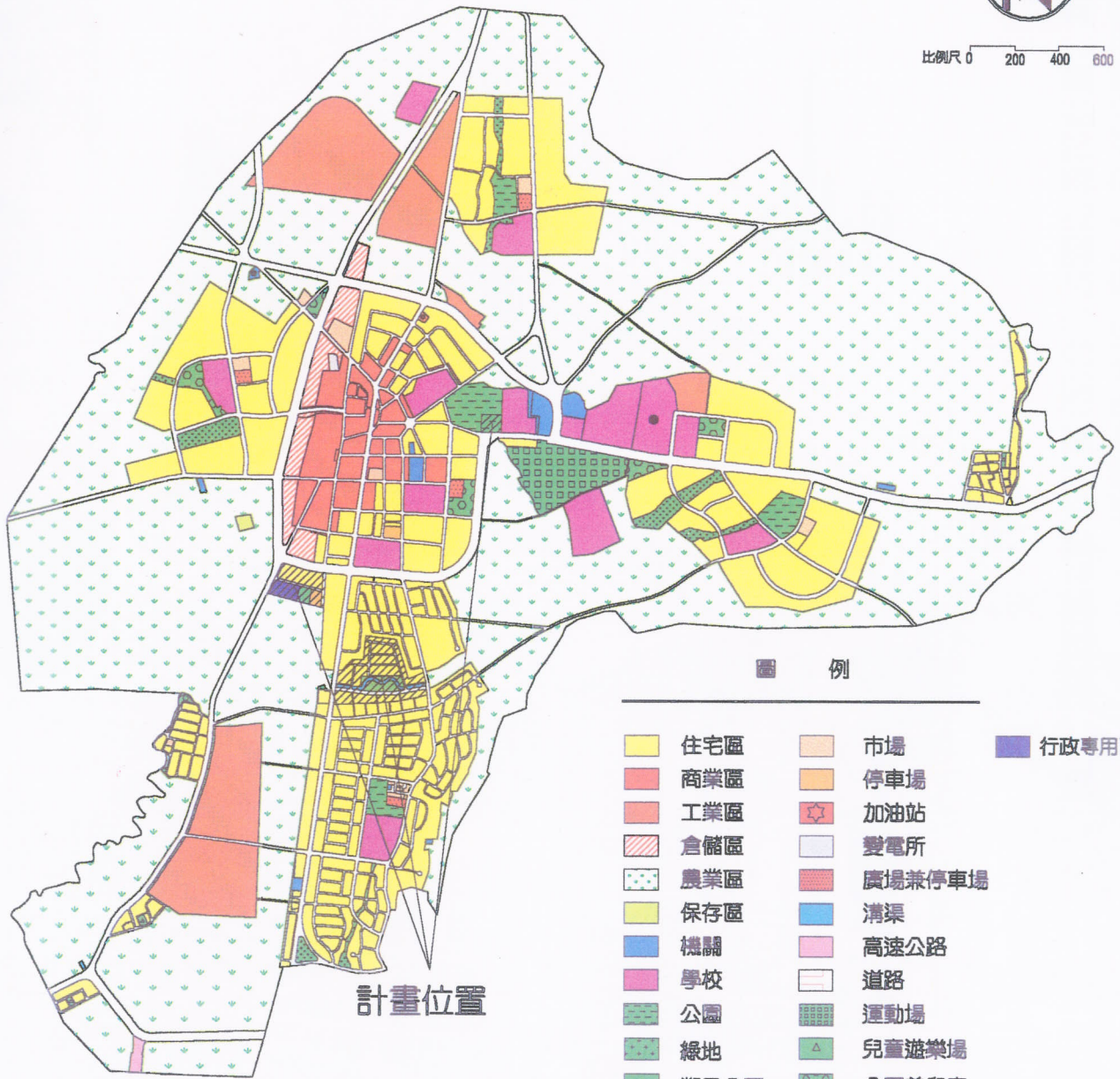


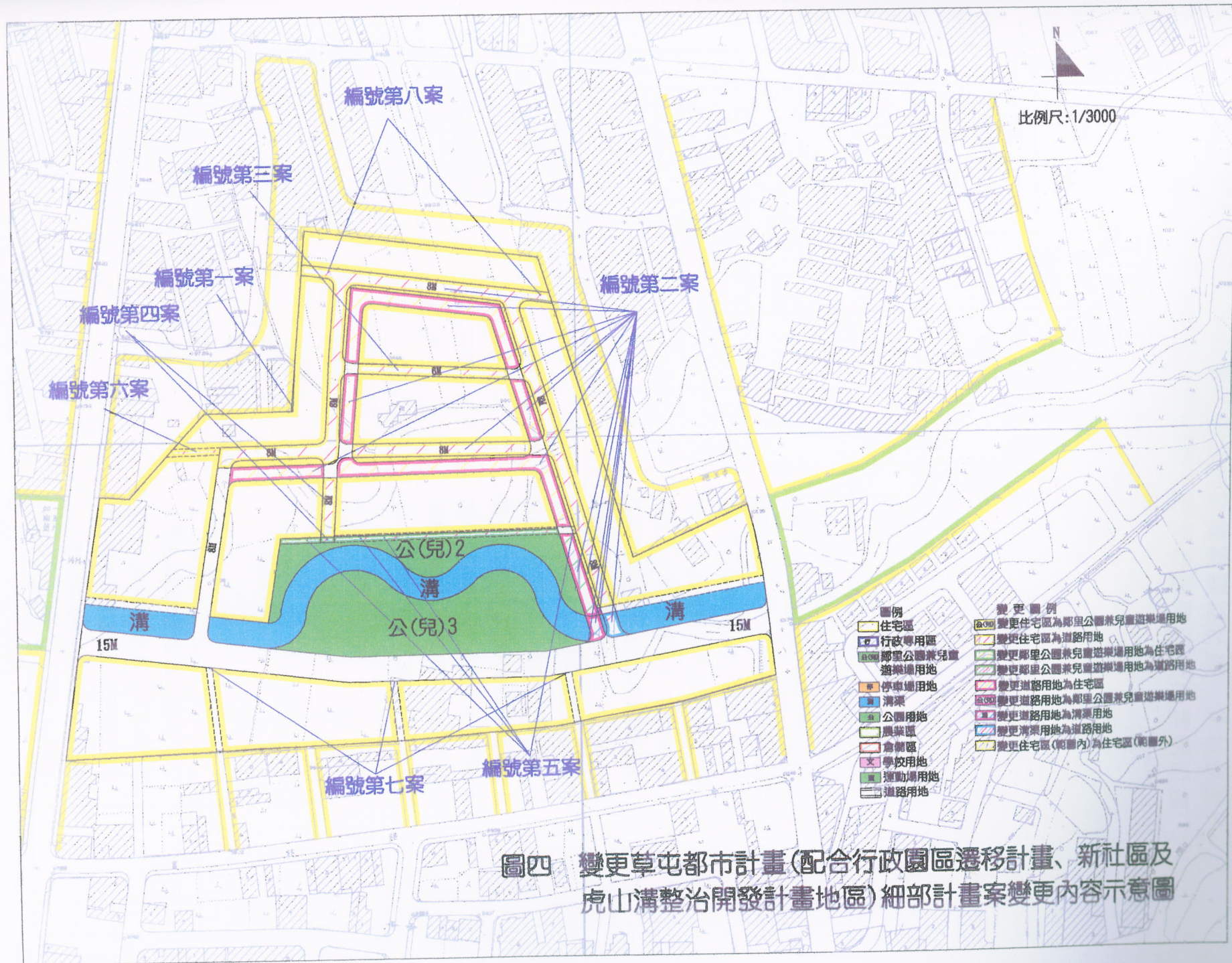


比例尺 0 200 400 600

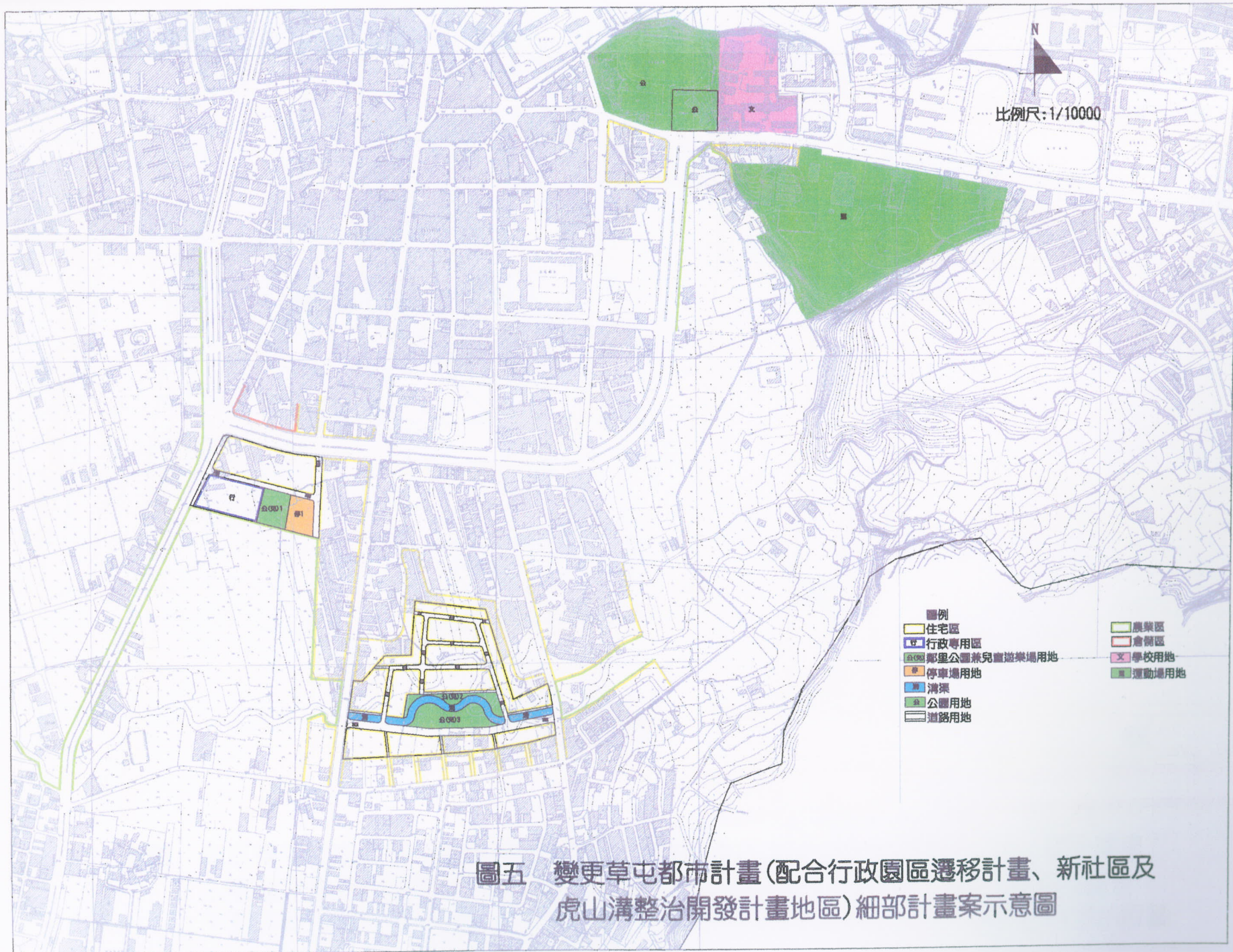


計畫位置

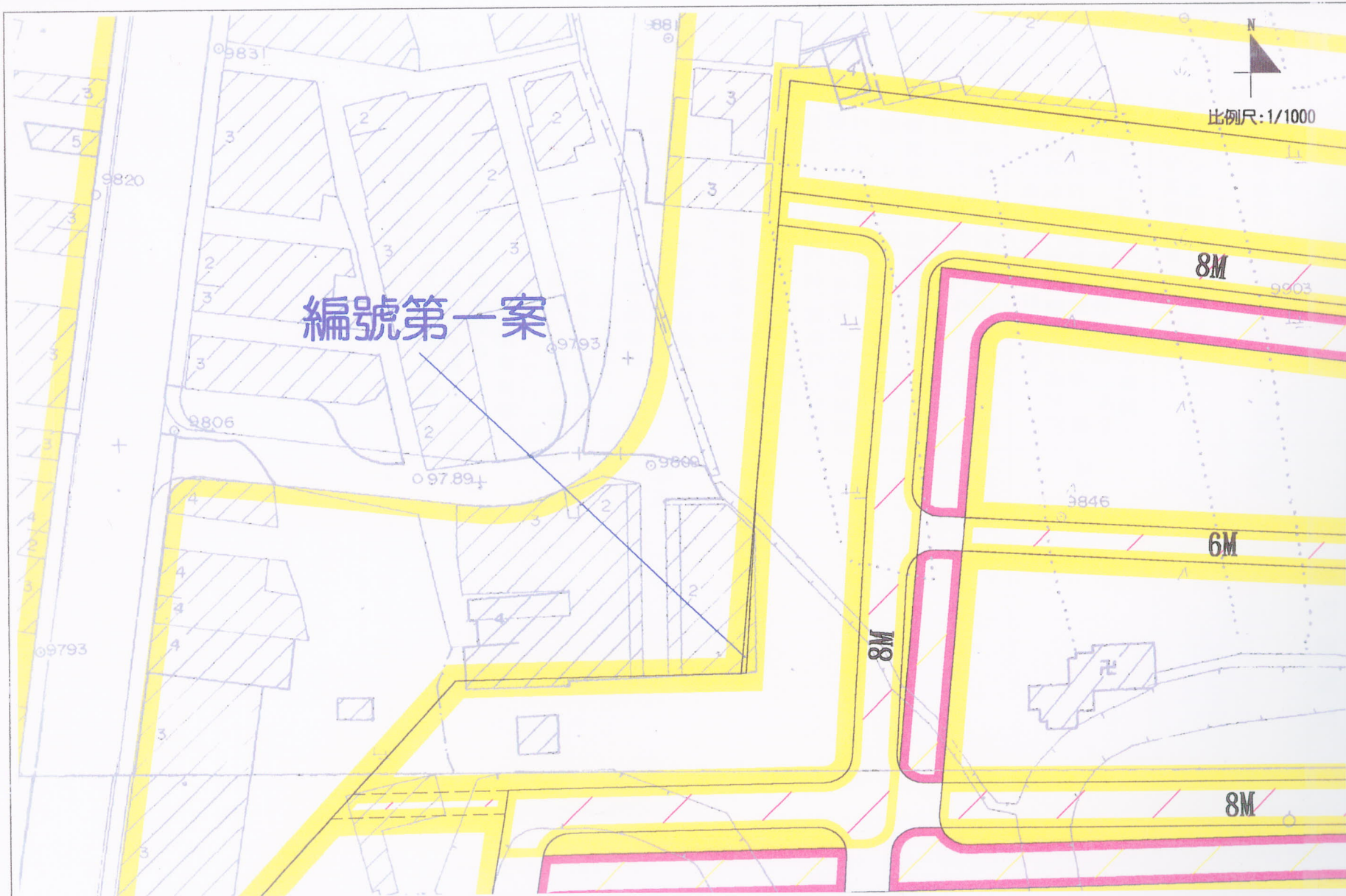
圖一 變更草屯都市計畫(配合行政園區遷移計畫、新社區及虎山溝整治開發計畫地區)細部計畫案位置示意圖



圖四 變更草屯都市計畫(配合行政園區遷移計畫、新社區及虎山溝整治開發計畫地區)細部計畫案變更內容示意圖



圖五 變更草屯都市計畫(配合行政園區遷移計畫、新社區及虎山溝整治開發計畫地區)細部計畫案示意圖



編號第一案

比例尺: 1/1000

8M

6M

8M

8M

附圖 變更草屯都市計畫(部分住宅區為鄰里公園兼兒童遊樂場用地及道路用地、部分鄰里公園兼兒童遊樂場用地為住宅區及道路用地、部分道路用地為住宅區、鄰里公園兼兒童遊樂場用地及溝渠用地、部分溝渠用地為道路用地)案編號第一案變更內容示意圖