












變更圖例

-  變更農業區為鐵路用地
-  變更溝渠用地為溝渠用地兼鐵路使用
-  變更高速公路用地為高速公路用地兼鐵路使用

計畫圖例

-  農業區
-  鐵路用地
-  溝渠用地
-  道路用地
-  鐵路用地兼高速公路使用
-  道路用地兼高速公路使用
-  高速公路用地
-  計畫範圍線

圖三 變更計畫示意圖

註：其他未涉及變更部分，均應以現行都市計畫為準。