







圖 例

- |   |  |
|---|--|
|  住宅區 |  學校 |
|  保護區 |  機關 |
|  行水區 |  道路 |
|  公園  |  |

變更圖例

- |  |                           |
|--|---------------------------|
|  機  | 變更行水區為機關用地                |
|  機  | 變更綠地為機關用地                 |
|  機  | 變更保護區為機關用地                |
|  社教 | 變更機關用地為社教用地               |
|  機  | 變更機關用地(國軍部隊)為機關用地(縣警察局)   |
|  機  | 變更機關用地(國軍部隊)為機關用地(國防設施使用) |



圖三 變更計畫示意圖

註：其他未涉及變更部份，均應以現行都市計畫為準。