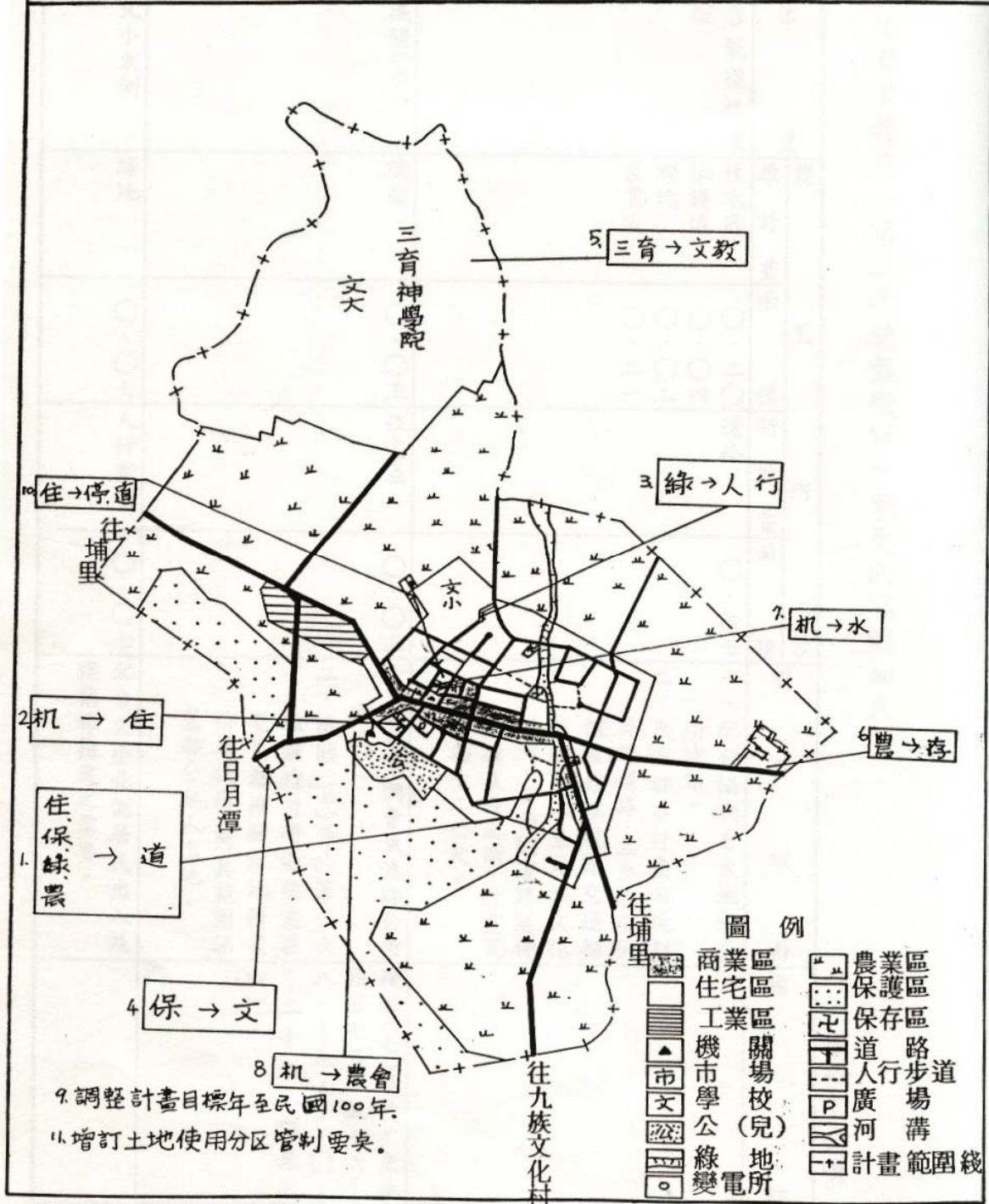
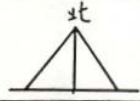


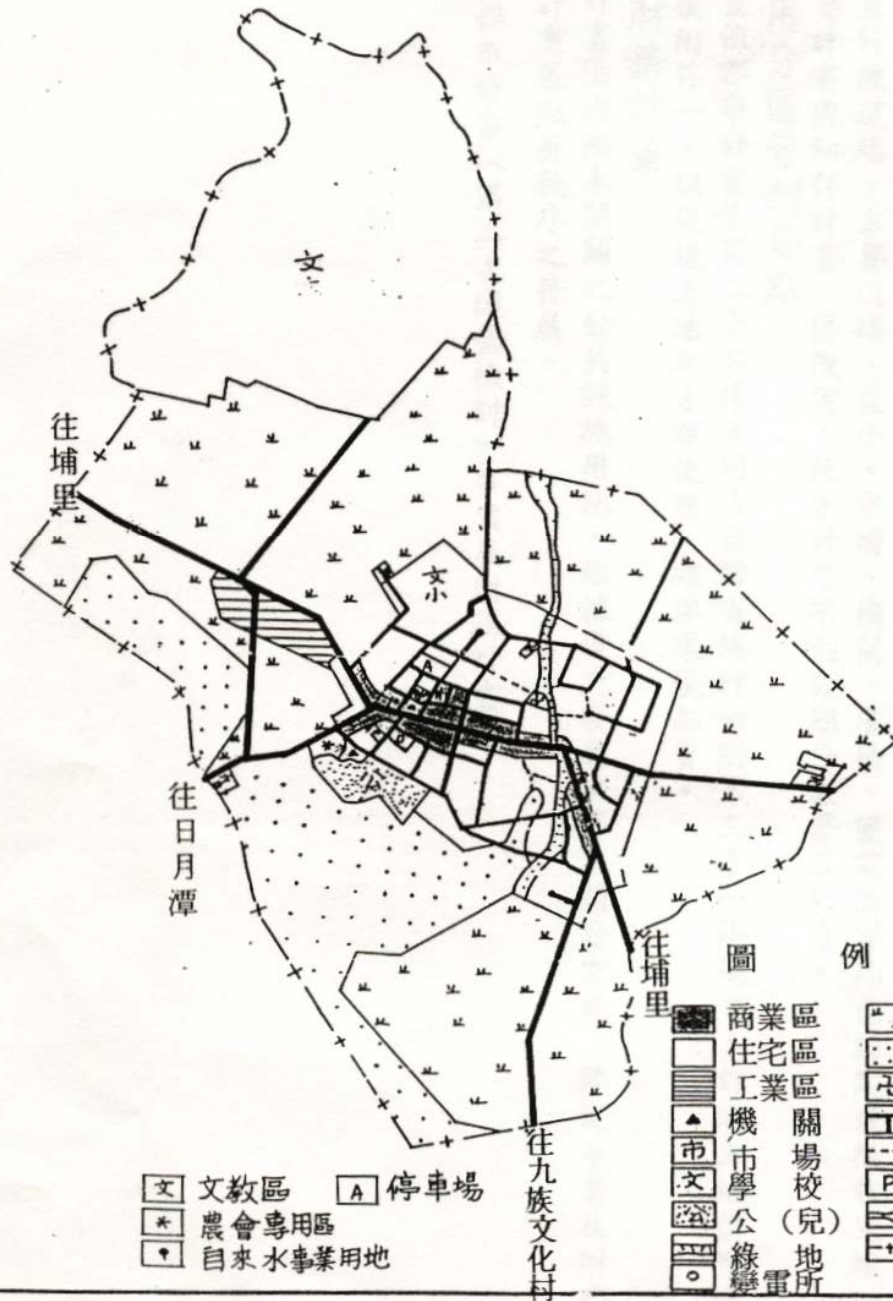
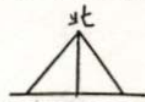
圖三 魚池都市計畫（第二次通盤檢討）變更部分示意圖



圖例

- |  |      |  |      |
|--|------|--|------|
|  | 商業區  |  | 農業區  |
|  | 住宅區  |  | 農保區  |
|  | 工業區  |  | 區路   |
|  | 市場   |  | 區道   |
|  | 學校   |  | 區道   |
|  | 公園綠地 |  | 溝    |
|  | 變電所  |  | 計畫範圍 |

圖五 魚池都市計畫（第二次通盤檢討）示意圖



圖例

- 文 文教區
- \* 農會專用區
- ▼ 自來水事業用地
- A 停車場

- 商業區
- 住宅區
- 工業區
- 市
- 文
- 機關學校(兒)地所
- 綠電
- 農業區
- 保護區
- 保存區
- 道路
- 行人步場
- 溝
- 河
- 計畫範圍
- 綫