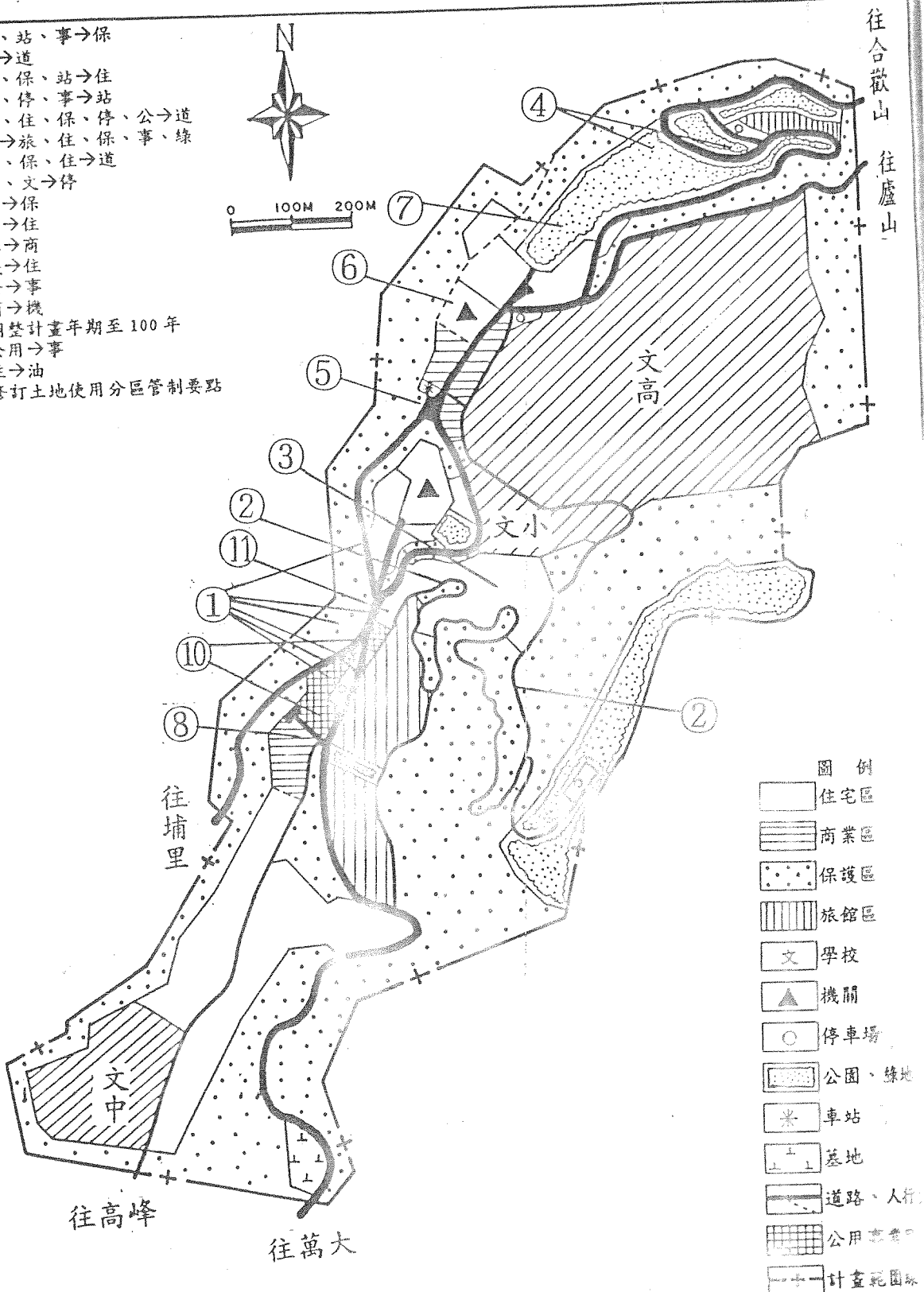
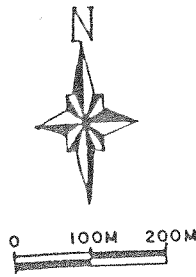


圖四 變更霧社都市計畫(第二次通盤檢討)變更部分示意圖

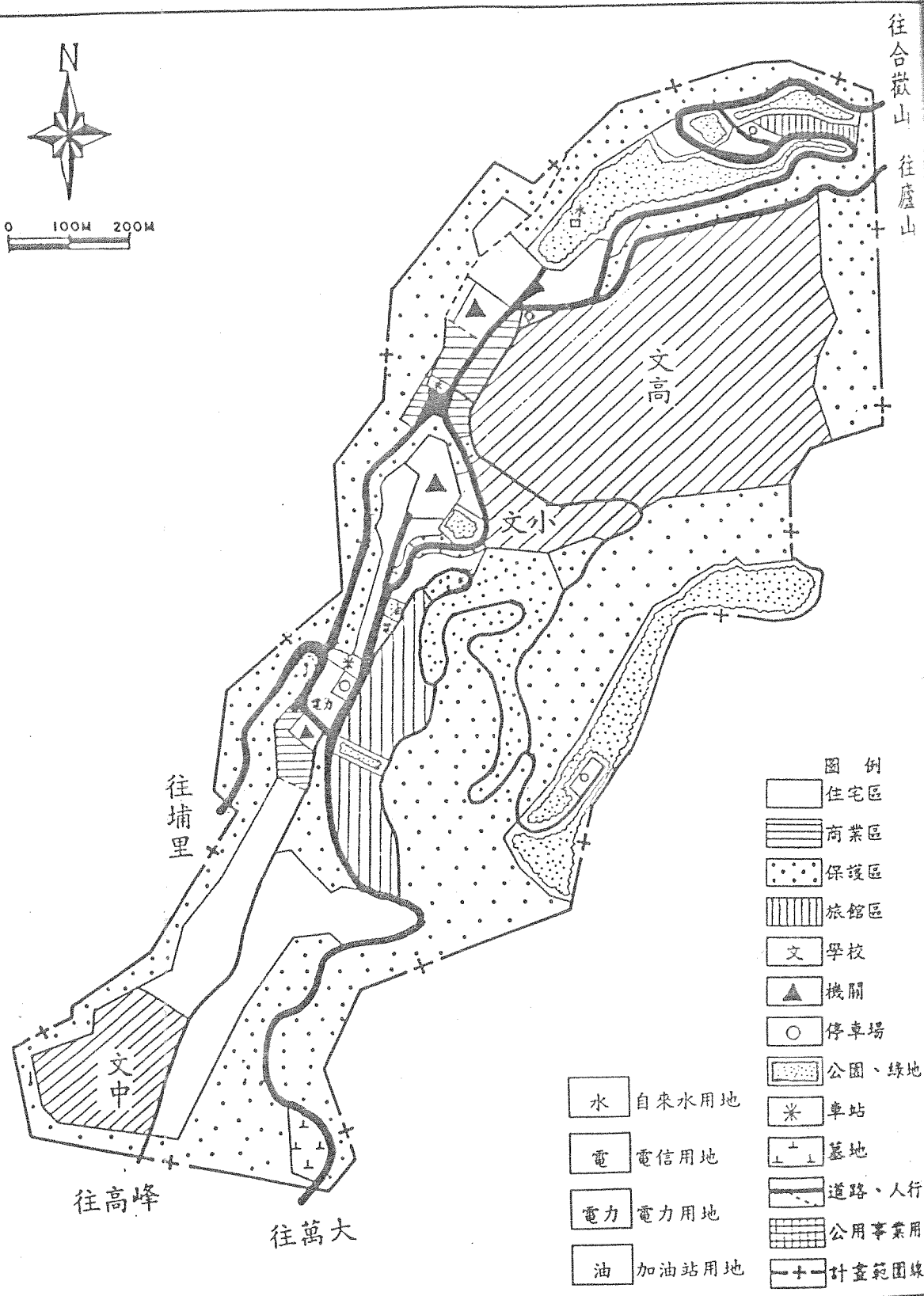
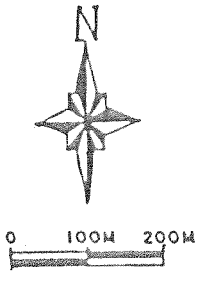
- ① 道、站、事→保
保→道
- 道、保、站→住
道、停、事→站
- ② 旅、住、保、停、公→道
道→旅、住、保、事、綠
文、保、住→道
道、文→停
- ③ 住→保
- ④ 公→住
- ⑤ 保→商
- ⑥ 機→住
- ⑦ 公→事
- ⑧ 商→機
- ⑨ 調整計畫年期至 100 年
- ⑩ 公用→事
- ⑪ 住→油
- ⑫ 修訂土地使用分區管制要點



圖例

[Blank]	住宅區
[Horizontal lines]	商業區
[Dotted]	保護區
[Vertical lines]	旅館區
[Text '文']	學校
[Triangle]	機關
[Circle]	停車場
[Dotted with border]	公園、綠地
[Star]	車站
[Cross]	墓地
[Double line]	道路、人行
[Grid]	公用事業
[Crossed border]	計畫範圍

圖六 變更霧社都市計畫(第二次通盤檢討)示意圖



- 圖例
- 住宅區
 - 商業區
 - 保護區
 - 旅館區
 - 學校
 - 機關
 - 停車場
 - 公園、綠地
 - 車站
 - 墓地
 - 道路、人行步
 - 公用事業用地
 - 計畫範圍線

- 水 自來水用地
- 電 電信用地
- 電力 電力用地
- 油 加油站用地