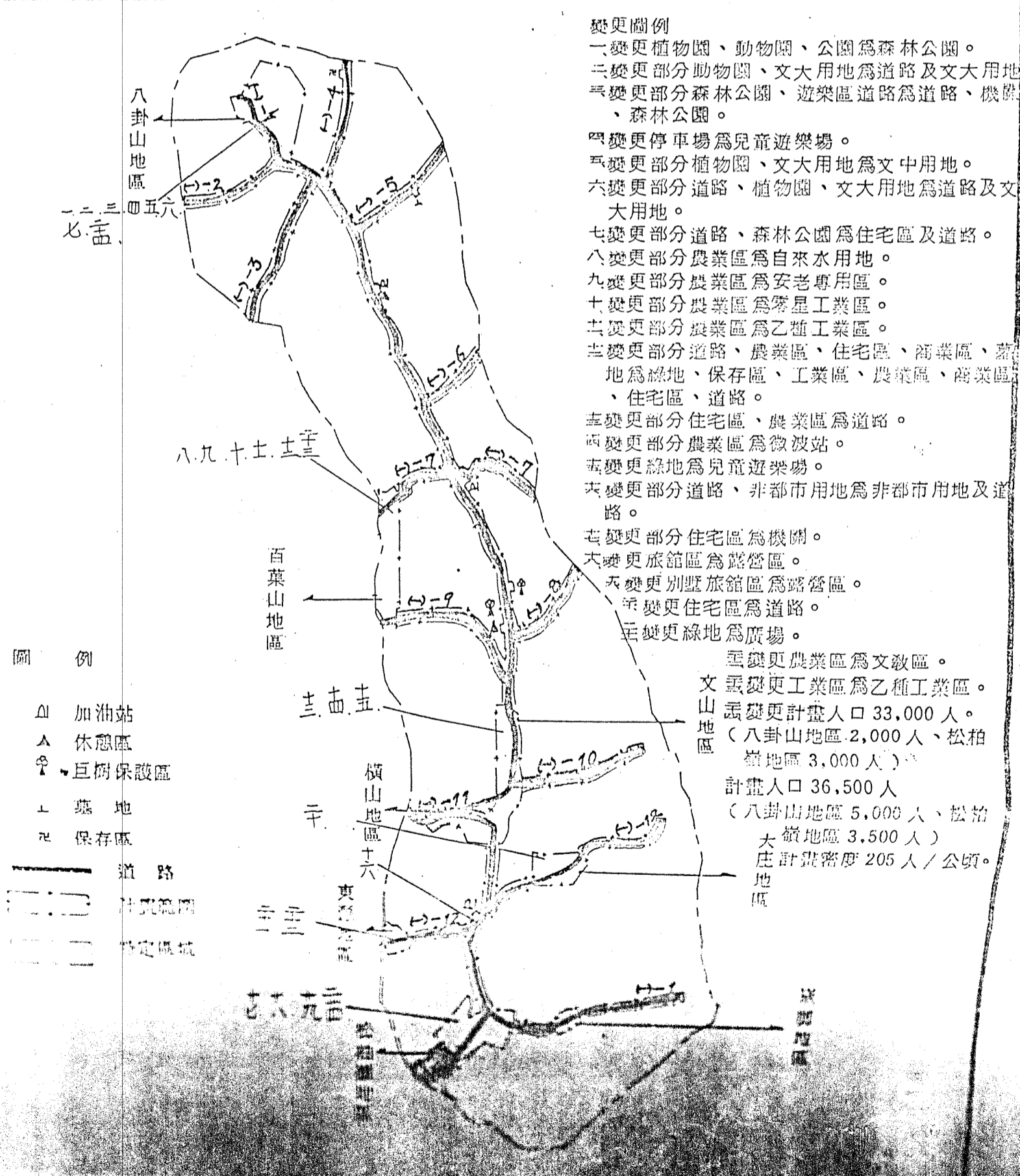
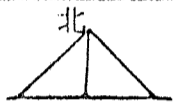


圖三——八卦山脈風景特定區計畫(第一次通盤檢討)示意圖



變更圖例

- 一 變更植物園、動物園、公園為森林公園。
- 二 變更部分動物園、文大用地為道路及文大用地。
- 三 變更部分森林公園、遊樂區道路為道路、機關、森林公園。
- 四 變更停車場為兒童遊樂場。
- 五 變更部分植物園、文大用地為文中用地。
- 六 變更部分道路、植物園、文大用地為道路及文大用地。
- 七 變更部分道路、森林公園為住宅區及道路。
- 八 變更部分農業區為自來水用地。
- 九 變更部分農業區為安老專用區。
- 十 變更部分農業區為零星工業區。
- 十一 變更部分農業區為乙種工業區。
- 十二 變更部分道路、農業區、住宅區、商業區、農地為綠地、保存區、工業區、農業區、商業區、住宅區、道路。
- 十三 變更部分住宅區、農業區為道路。
- 十四 變更部分農業區為微波站。
- 十五 變更綠地為兒童遊樂場。
- 十六 變更部分道路、非都市用地為非都市用地及道路。
- 十七 變更部分住宅區為機關。
- 十八 變更旅館區為露營區。
- 十九 變更別墅旅館區為露營區。
- 二十 變更住宅區為道路。
- 二十一 變更綠地為廣場。
- 二十二 變更農業區為文教區。
- 二十三 變更工業區為乙種工業區。

計畫人口 33,000 人。
 (八卦山地區 2,000 人、松柏嶺地區 3,000 人)

計畫人口 36,500 人
 (八卦山地區 5,000 人、松柏嶺地區 3,500 人)
 大庄計畫密度 205 人/公頃。

圖例

- △ 加油站
- △ 休憩區
- 巨樹保護區
- ⊥ 農地
- ⊥ 保存區
- 道路
- 計畫範圍
- 特定區域

圖三~二 八卦山地區計畫(第一次通盤檢討)變更部分示意圖



變更圖例：

一變更植物園、動物園、公園為森林公園。
 二變更動物園、文大為道路、文大。
 三變更森林公園、遊樂場、道路為道路、機關、森林公園。
 四變更停車場為兒童遊樂場。
 五變更文大、植物園為文中用地。
 六變更道路、植物園為文大用地、道路。
 七變更道路、森林公園為住宅區、道路。

變更八卦山地區計畫人口 3000人
 為 5,000 人。

八變更文中用地、道路為住宅區、道路。

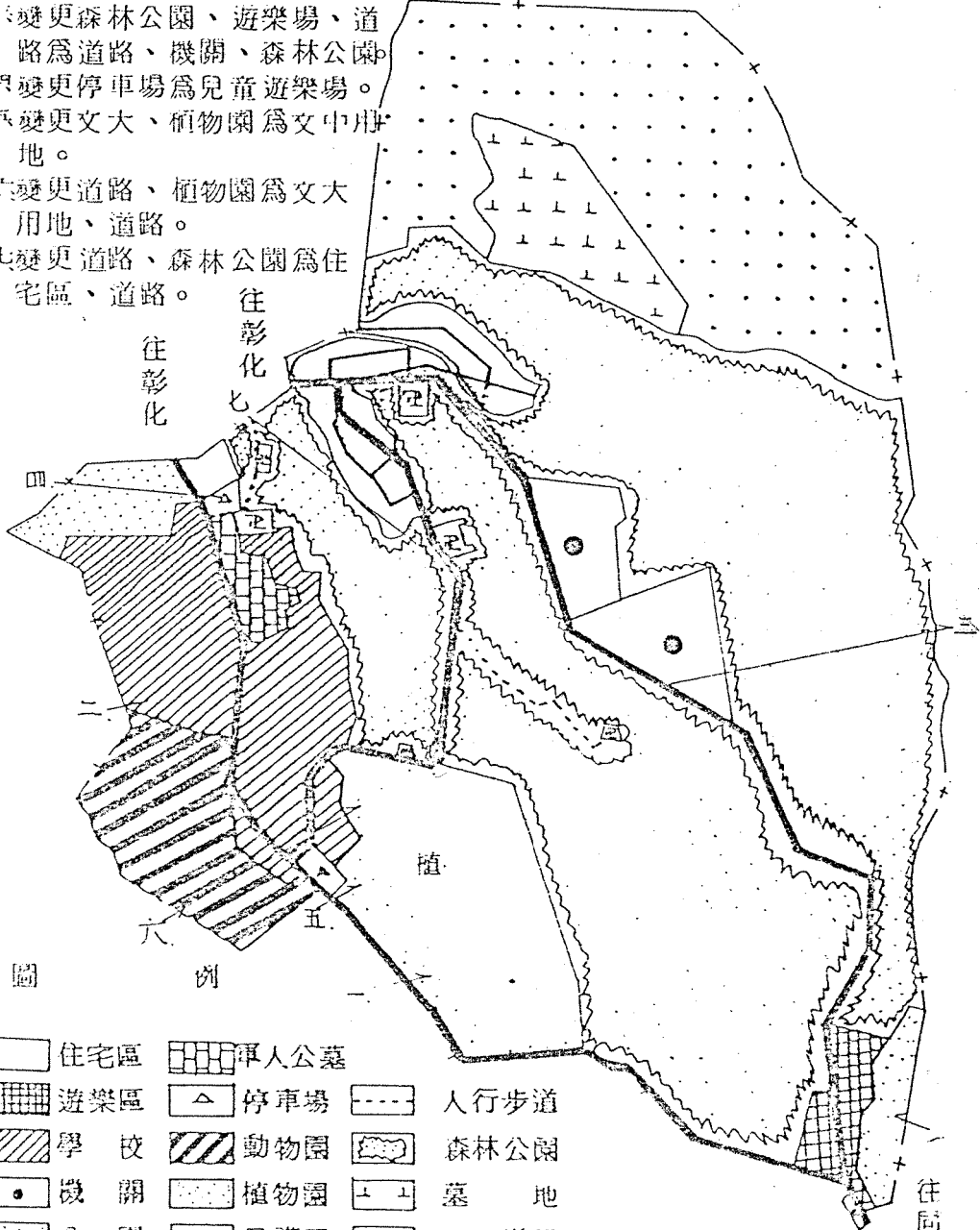
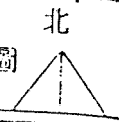


圖 例



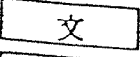











- | | | | | | |
|--|-----|--|------|--|-------|
| | 住宅區 | | 軍人公墓 | | 人行步道 |
| | 遊樂區 | | 停車場 | | 森林公園 |
| | 學校 | | 動物園 | | 墓地 |
| | 機關 | | 植物園 | | 下水道用地 |
| | 公園 | | 保護區 | | 計畫界綫 |
| | 保存區 | | 道路 | | |

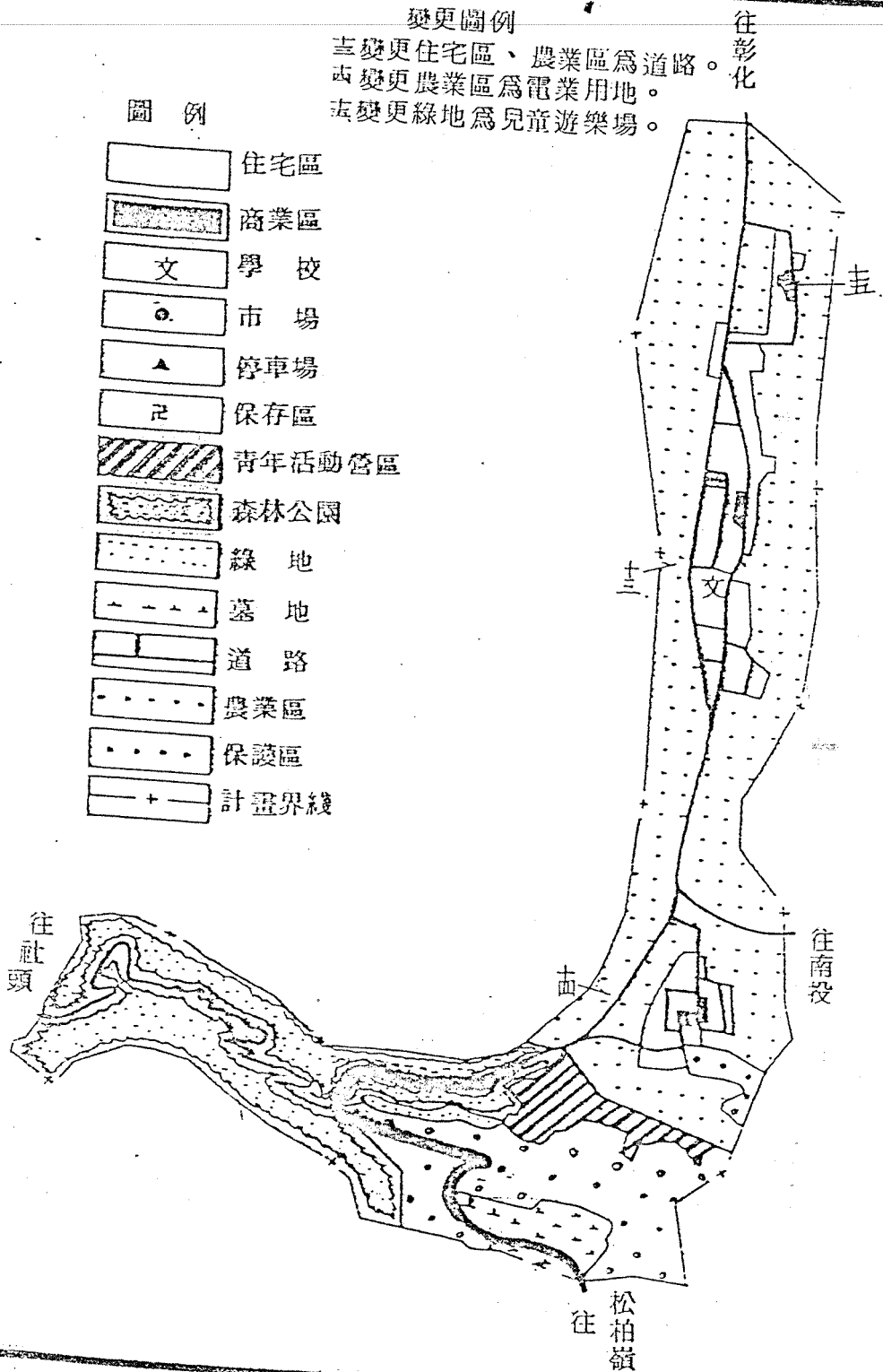
圖三~四 文山及橫山地區計畫(第一次通盤檢討)變更部分示意圖



變更圖例
 去變更住宅區、農業區為道路。
 去變更農業區為電業用地。
 去變更綠地為兒童遊樂場。

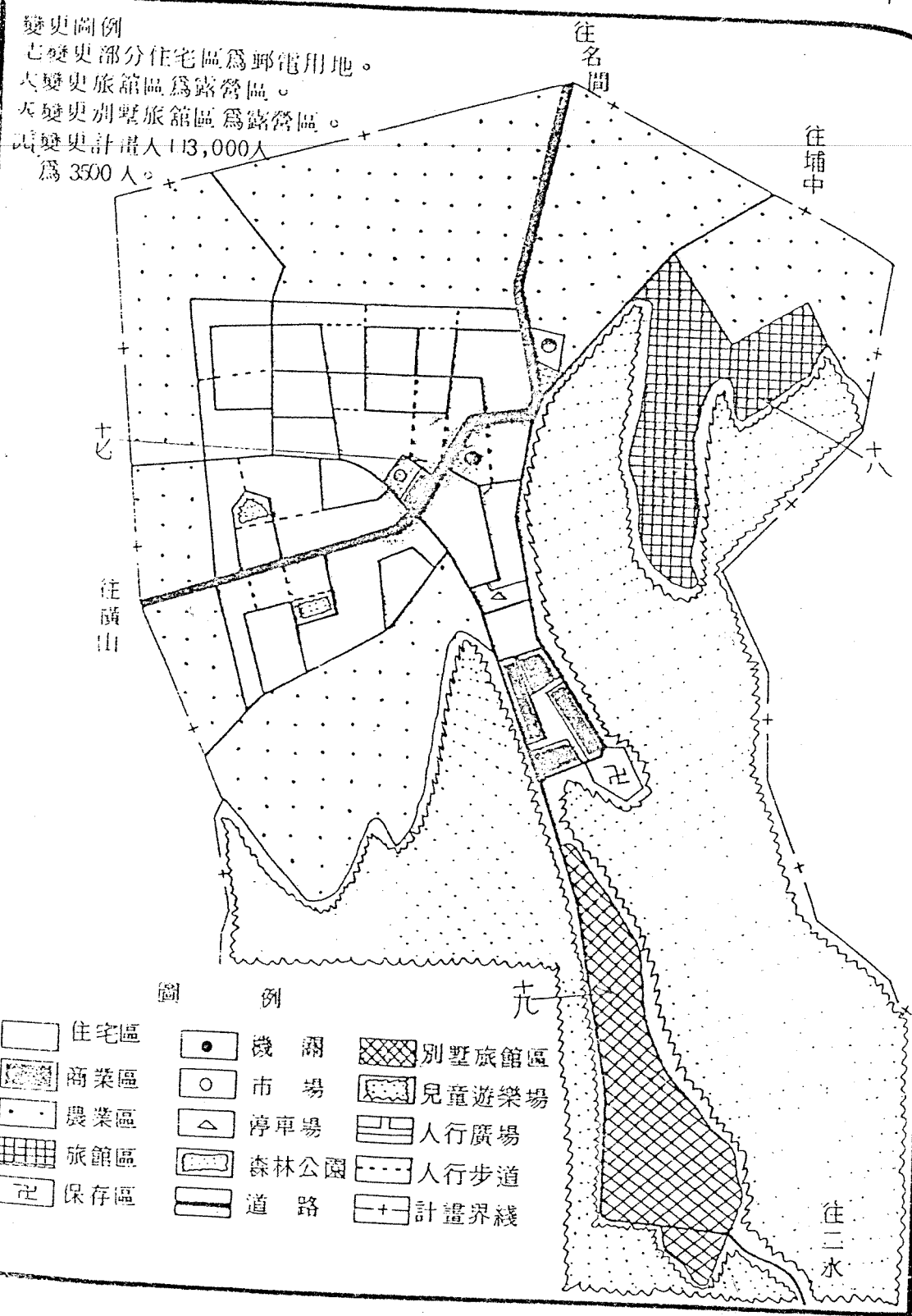
圖例

-  住宅區
-  商業區
-  學校
-  市場
-  停車場
-  保存區
-  青年活動營區
-  森林公園
-  綠地
-  墓地
-  道路
-  農業區
-  保護區
-  計畫界綫

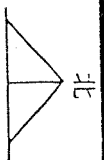


- 圖三一五 松柏嶺地區計畫（第一次通盤檢討）變更部分示意圖
- 圖三一六 大庄地區計畫（第一次通盤檢討）變更部分示意圖
- 圖三一七 崁腳地區計畫（第一次通盤檢討）變更部分示意圖
- 圖三一八 東源地區計畫（第一次通盤檢討）變更部分示意圖
- 表 六 八卦山脈風景特定區計畫（第一次通盤檢討）變更內容明細表

圖三~五 松柏嶺地區計畫(第一次通盤檢討)變更部分示意圖 北

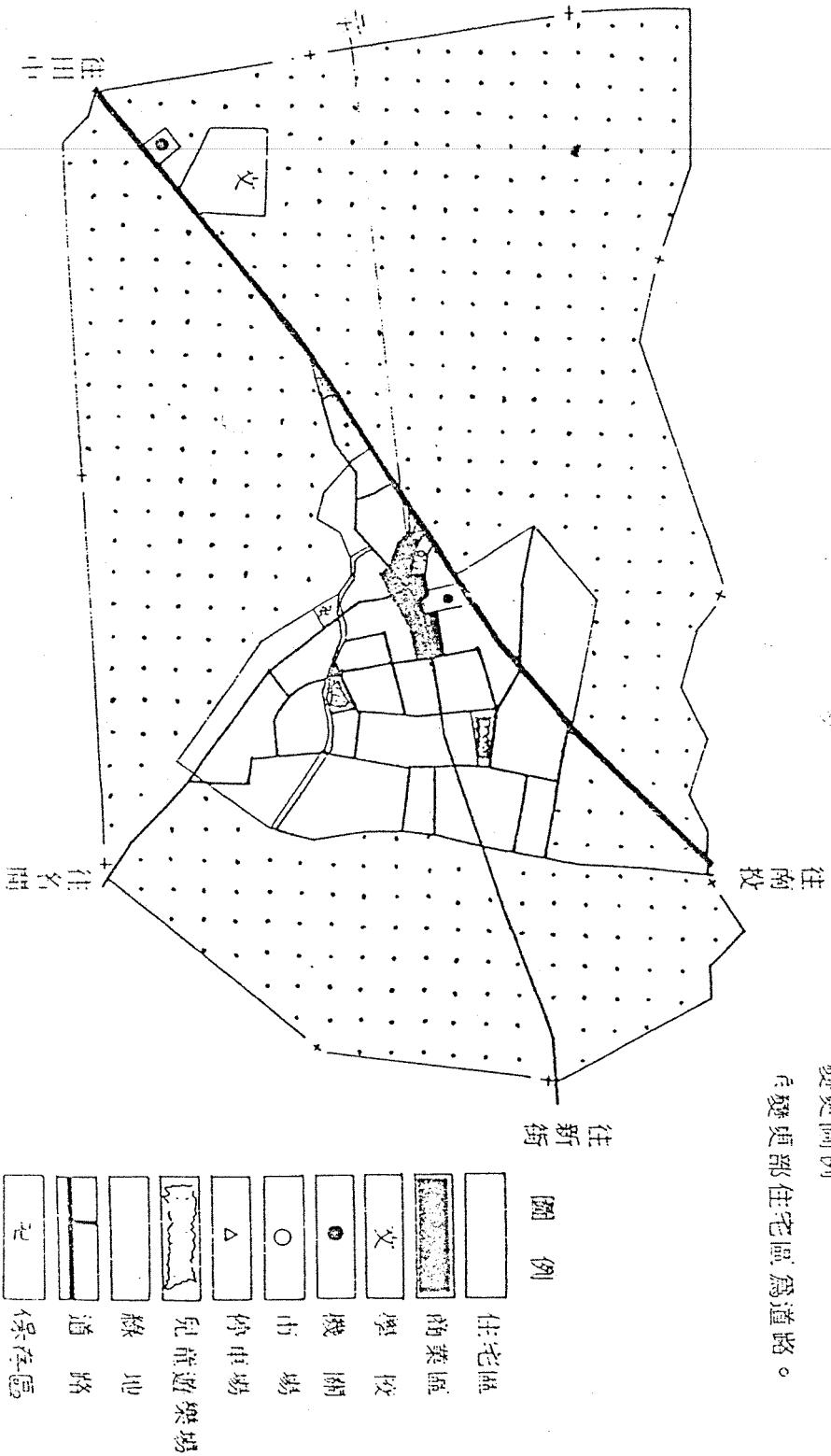


圖三~六 大庄地區計畫（第一次通盤檢討）變更部分示意圖



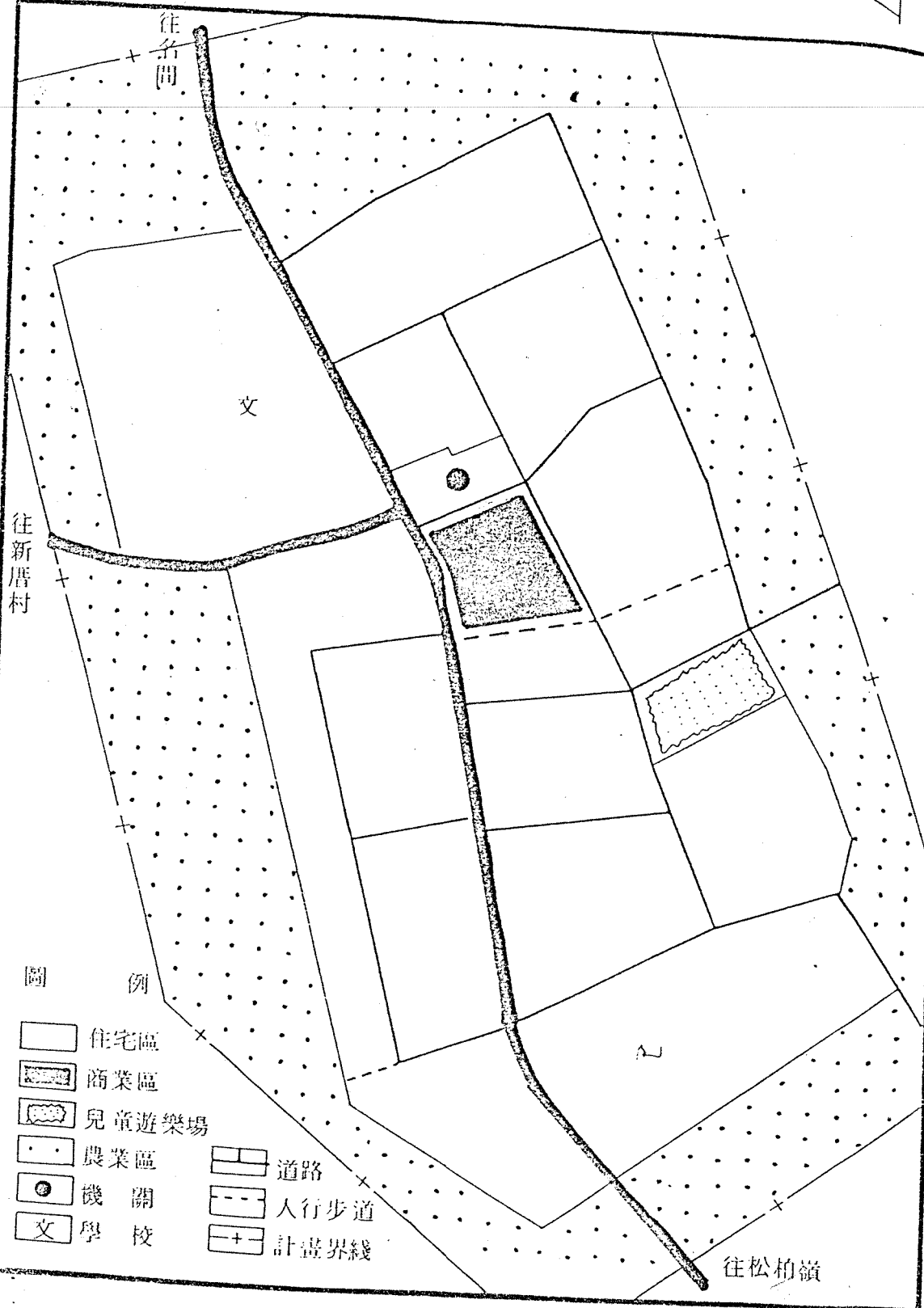
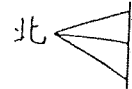
變更圖例

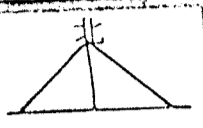
○變更部住宅區為道路。



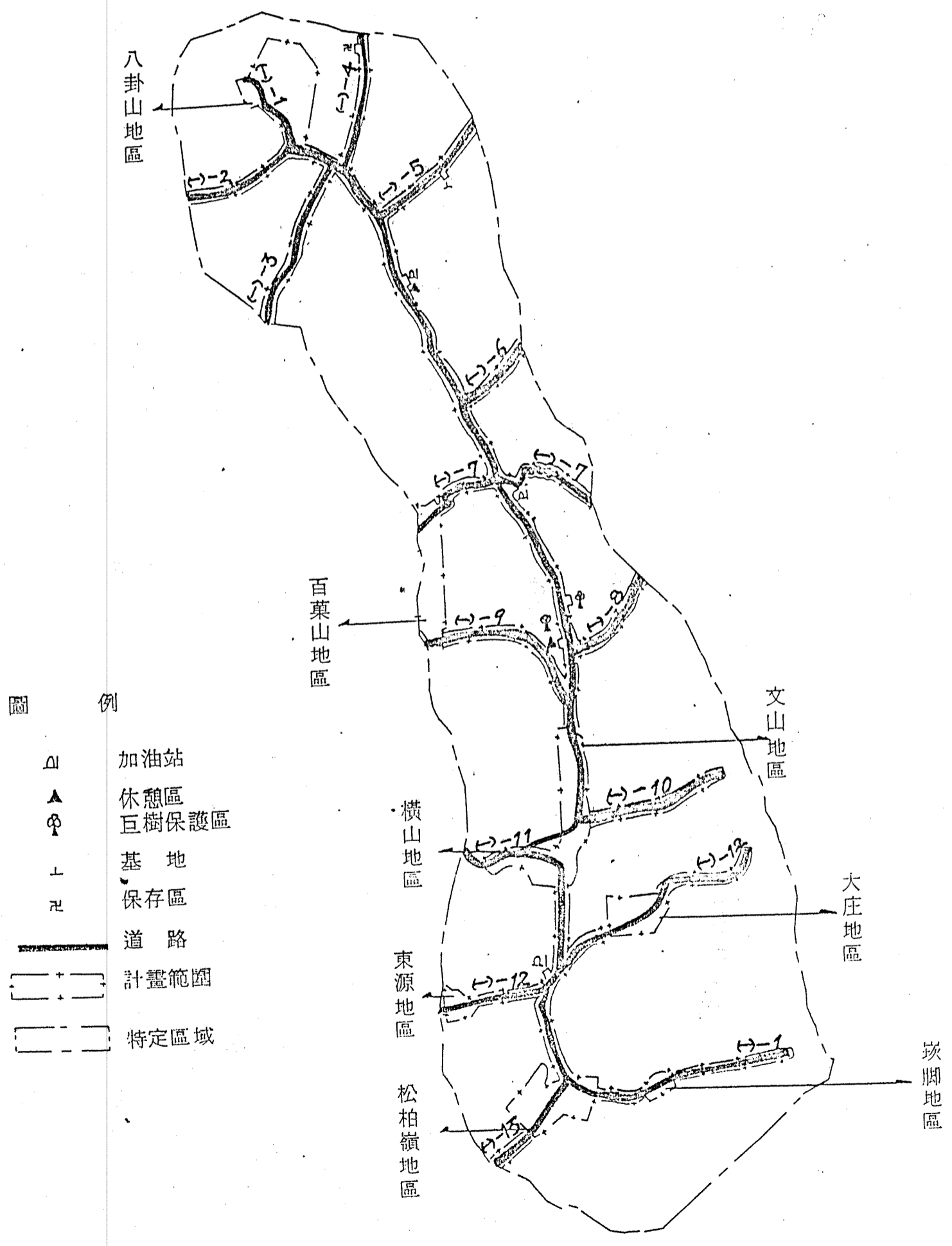
- 圖例
- 住宅區
 - 商業區
 - 學校
 - 市場
 - 停車場
 - 兒童遊樂場
 - 綠地
 - 道路
 - 保留區

圖 一七 塚脚地區計畫(第一次通盤檢討)變更部分示意圖



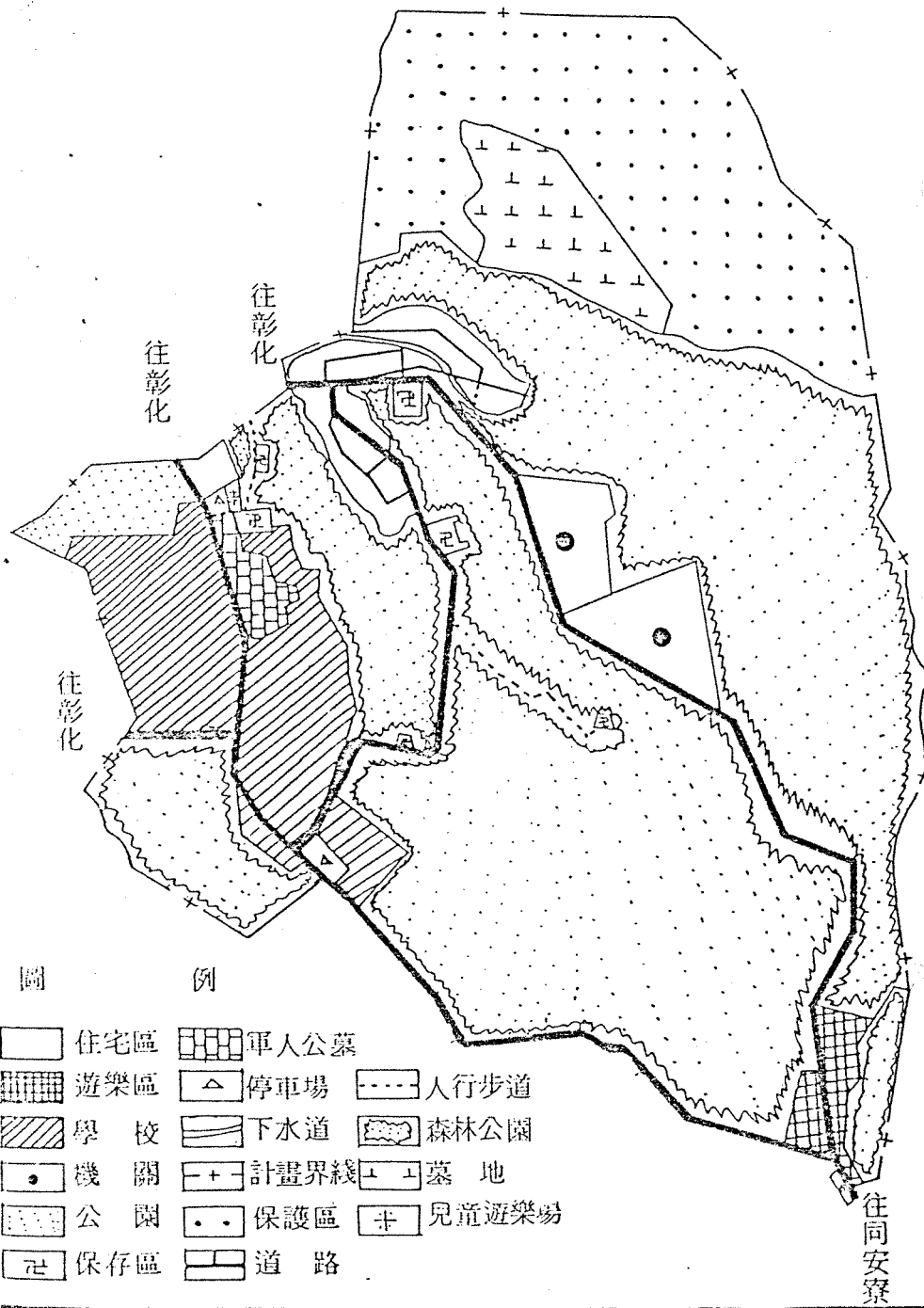
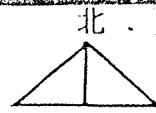


圖四~一 八卦山脈風景特定區計畫（第一次通盤檢討）示意圖

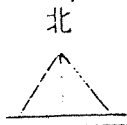




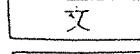


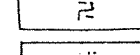



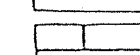

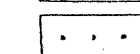


- 圖 例
- △ 加油站
 - ▲ 休憩區
 - ⊙ 巨樹保護區
 - ⊥ 基地
 - ⊥ 保存區
 - 道路
 - - - 計畫範圍
 - · · 特定區域

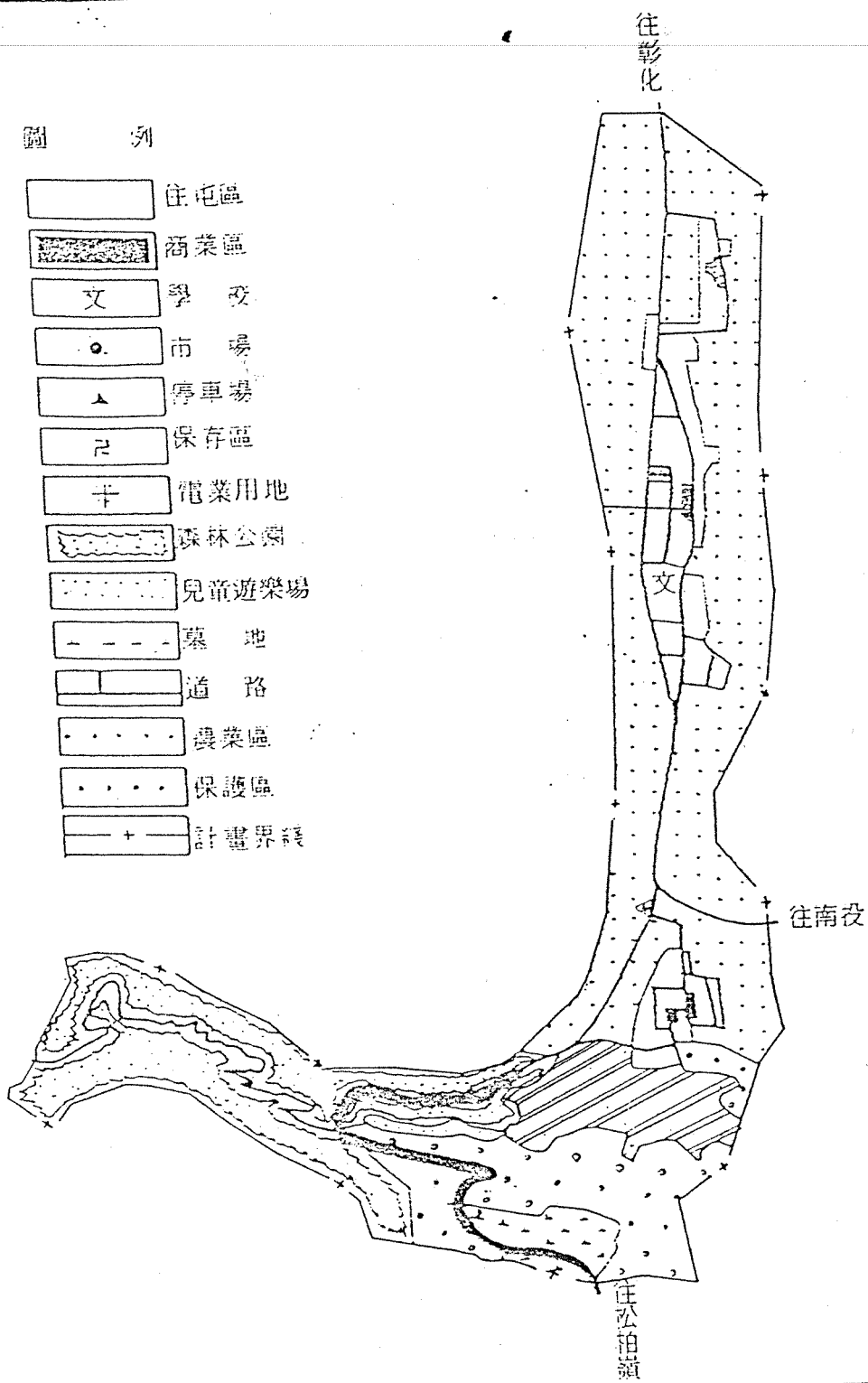
圖四~二 八卦山地區計畫(第一次通盤檢討)示意圖



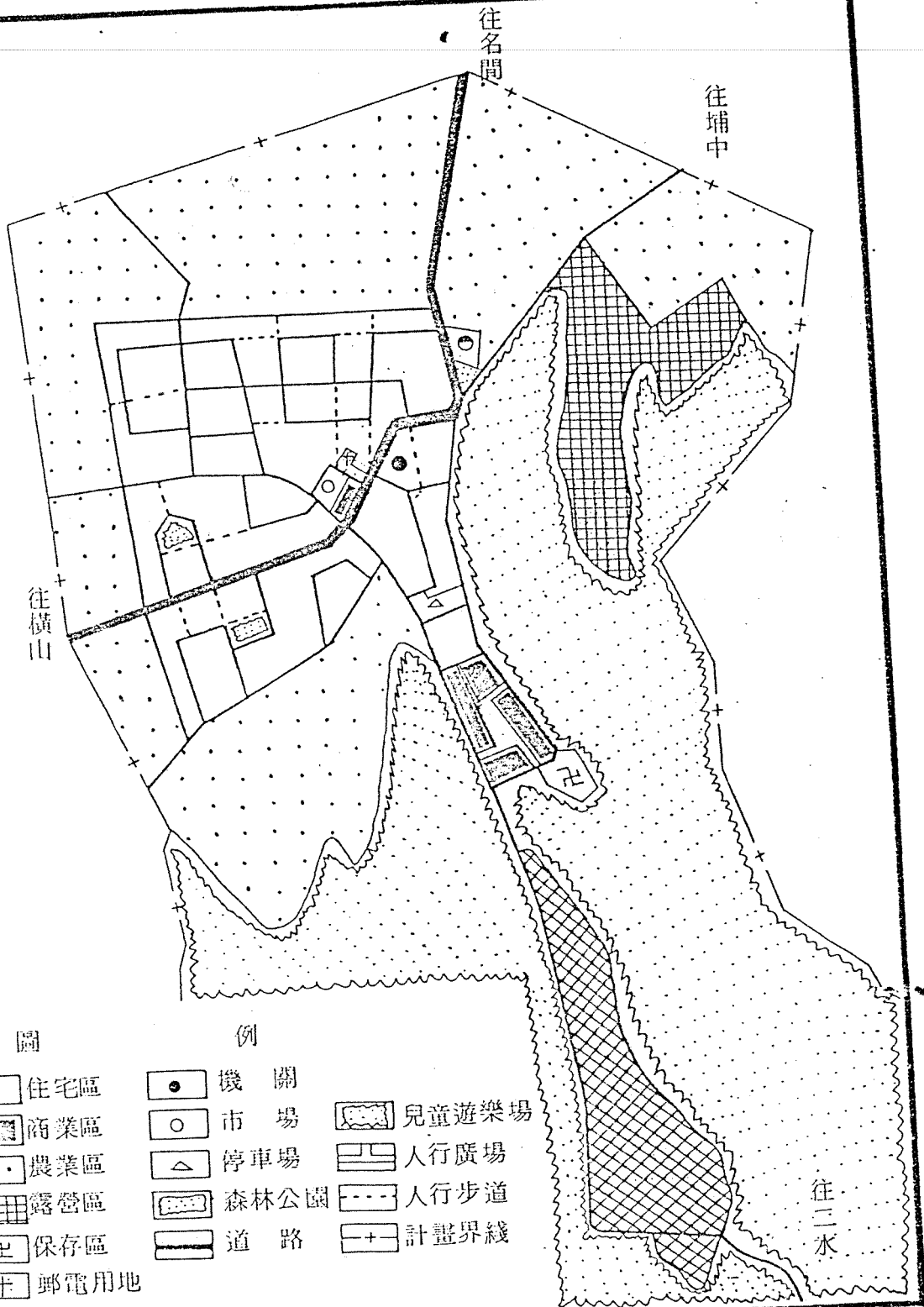
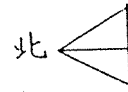
圖四~四 文山及橫山地區計畫(第一次通盤檢討)示意圖



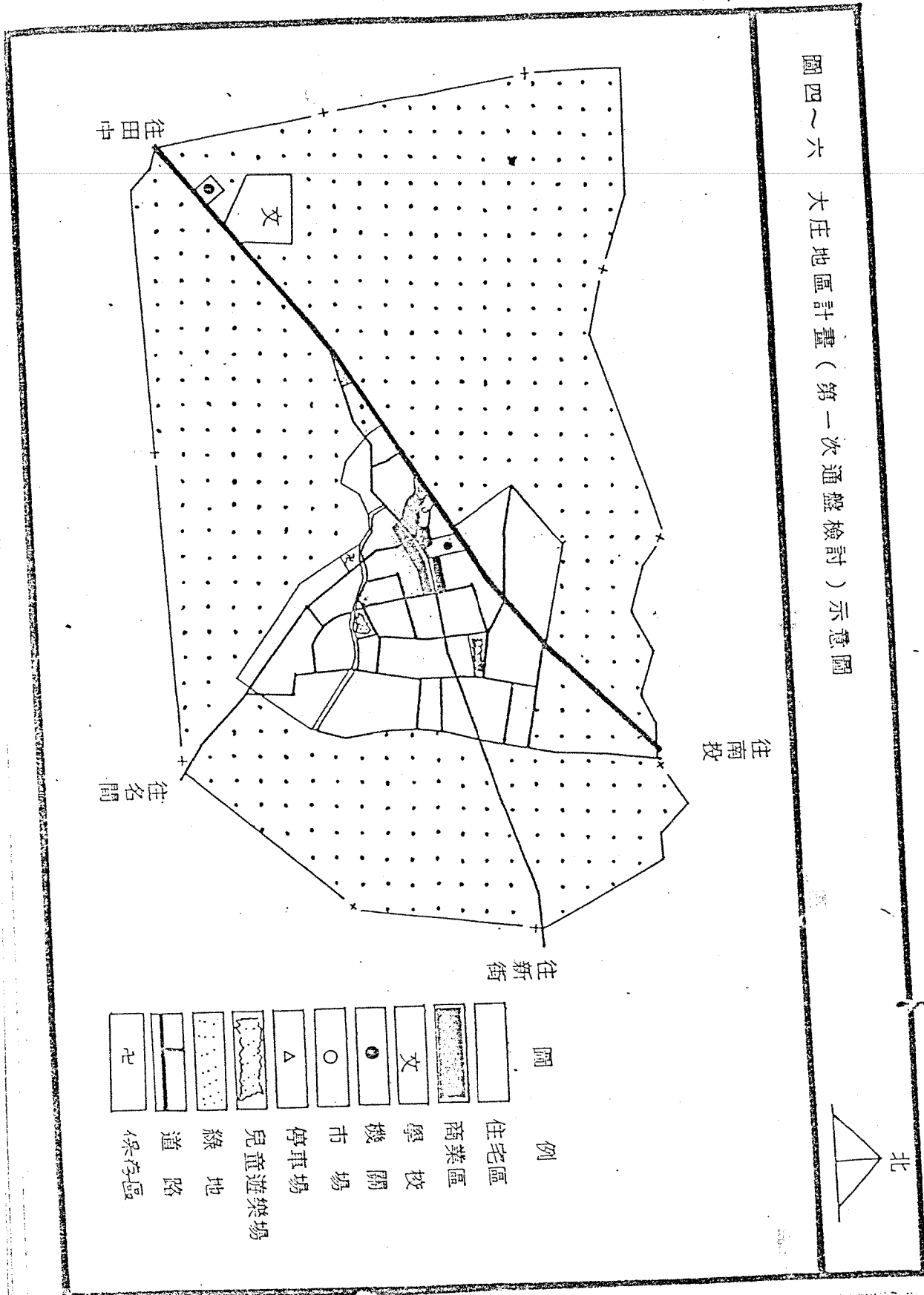
- 圖 例
-  住宅區
 -  商業區
 -  學 校
 -  市 場
 -  停 車 場
 -  保 存 區
 -  電 業 用 地
 -  森 林 公 園
 -  兒 童 遊 樂 場
 -  墓 地
 -  道 路
 -  農 業 區
 -  保 護 區
 -  計 畫 界 線



圖四~五 松柏嶺地區計畫(第一次通盤檢討)示意圖

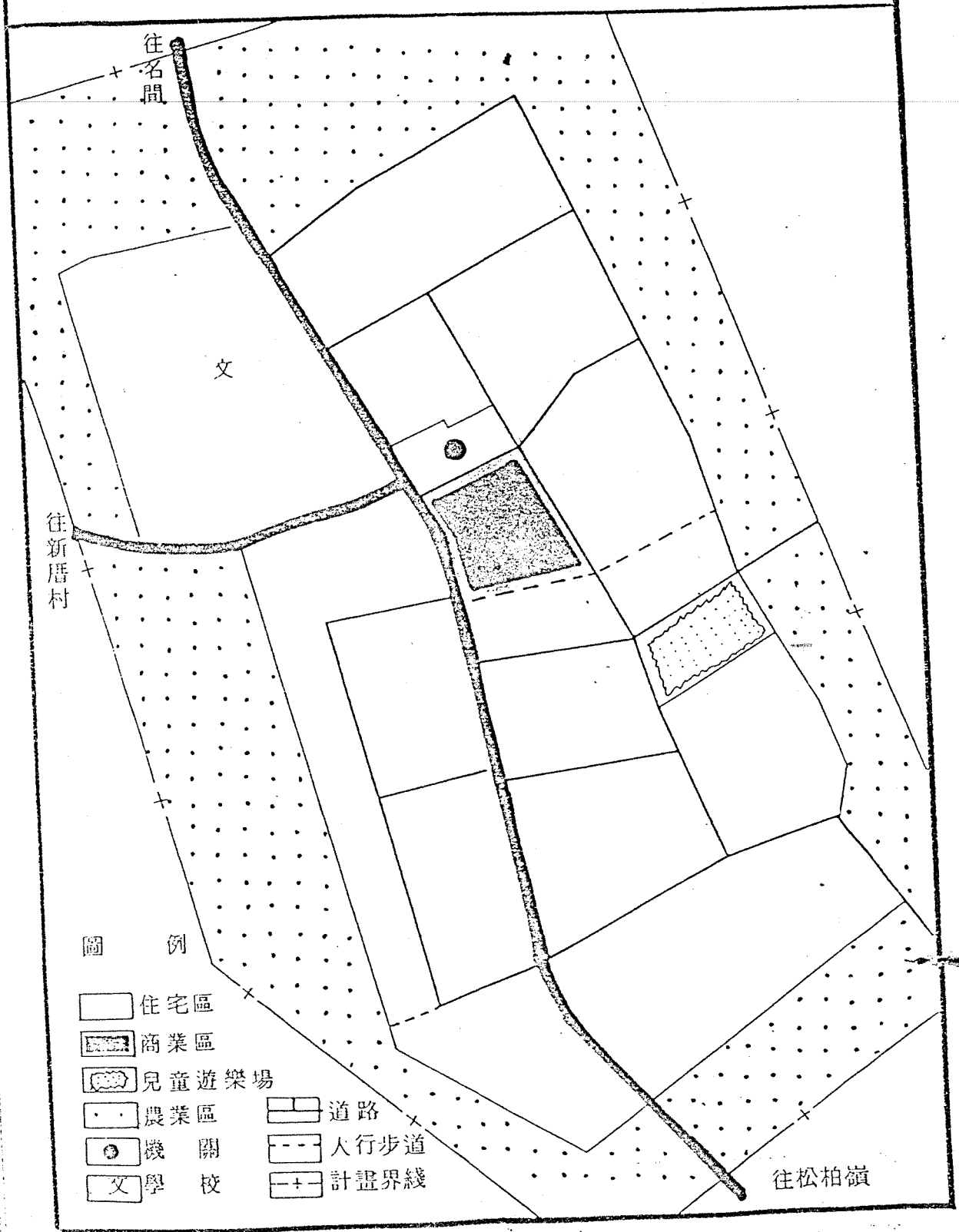



圖四～六 大庄地區計畫（第一次通盤檢討）示意圖



- 圖例
- 住宅區
 - 商業區
 - 學校
 - 機關
 - 市場
 - 停車場
 - 兒童遊樂場
 - 地線
 - 道路
 - 保存區

圖四~七 炭脚地區計畫(第一次通盤檢討)示意圖



- 圖 例
- | | | | |
|--|-------|--|------|
| | 住宅區 | | 道路 |
| | 商業區 | | 人行步道 |
| | 兒童遊樂場 | | 計畫界綫 |
| | 農業區 | | |
| | 機關 | | |
| | 學校 | | |