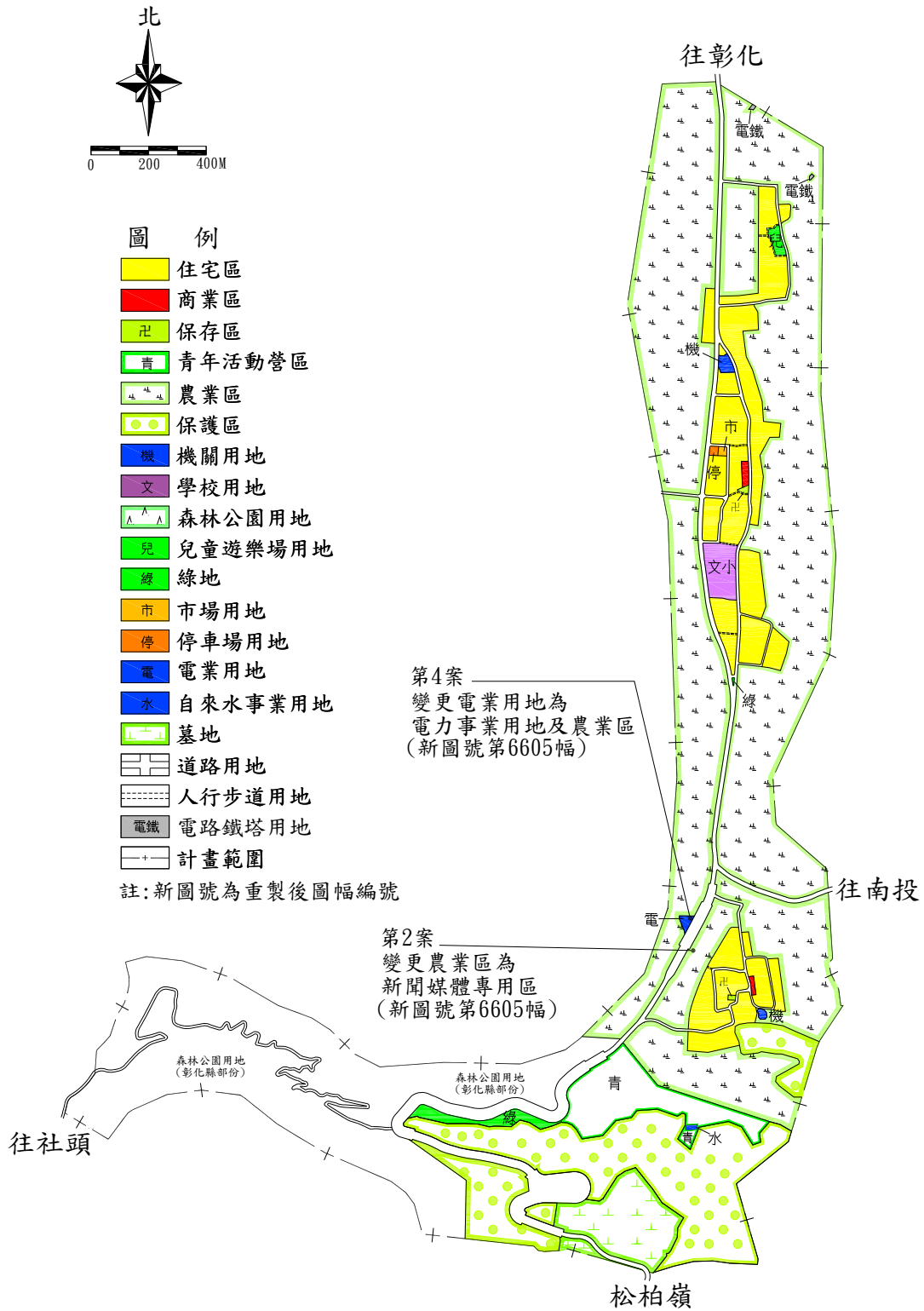
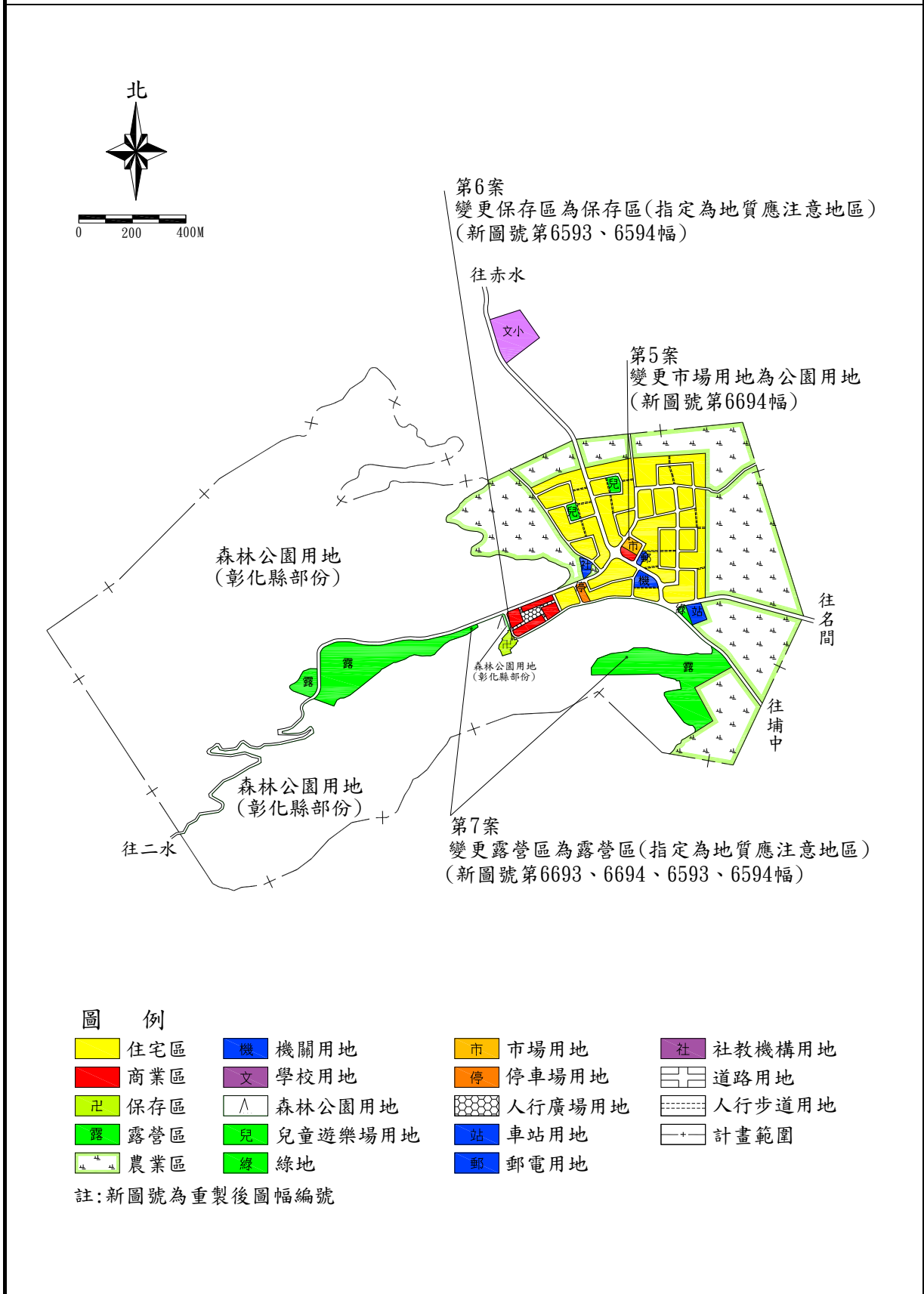


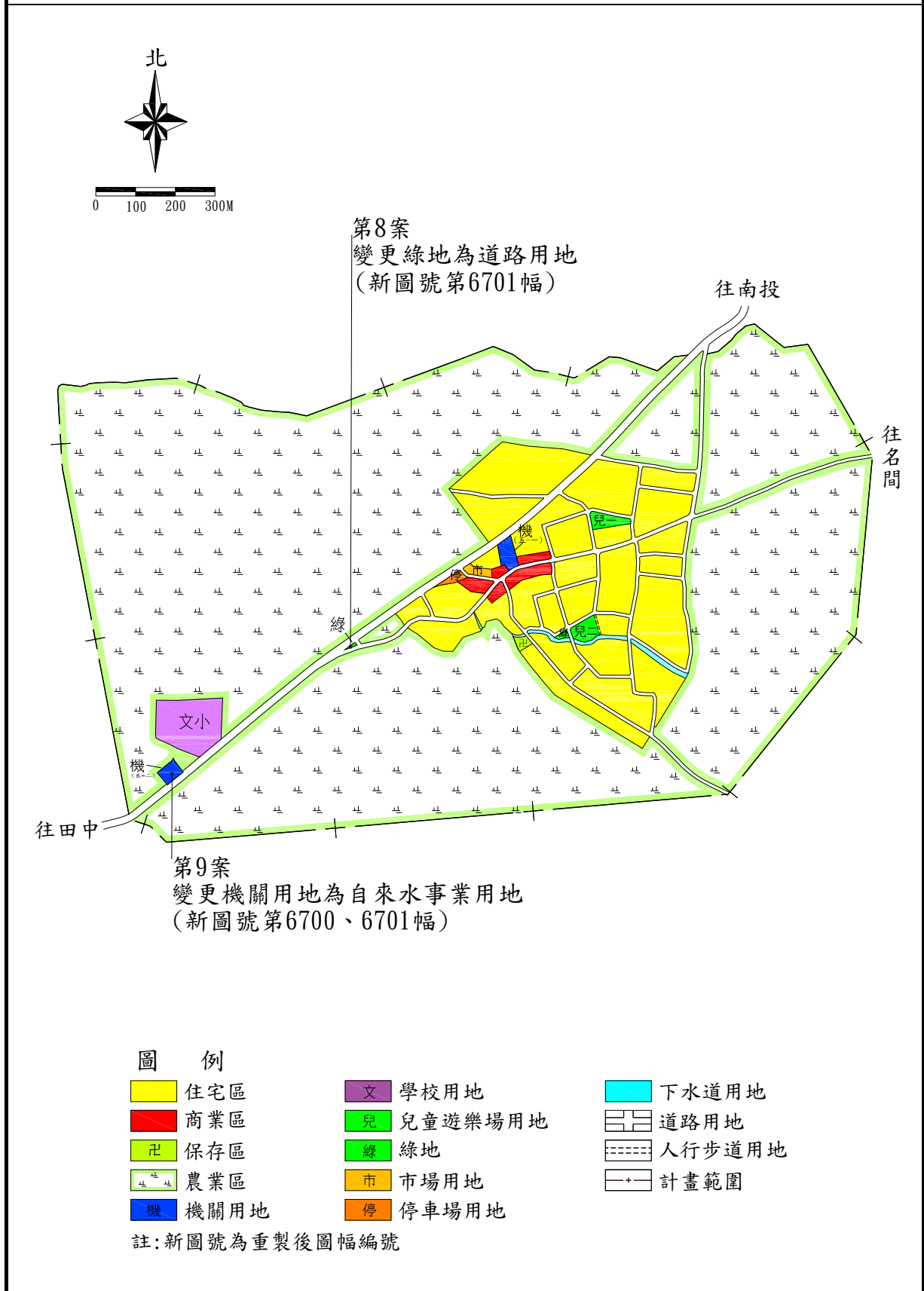
圖七之一 文山、橫山地區計畫(第二次通盤檢討)變更位置示意圖



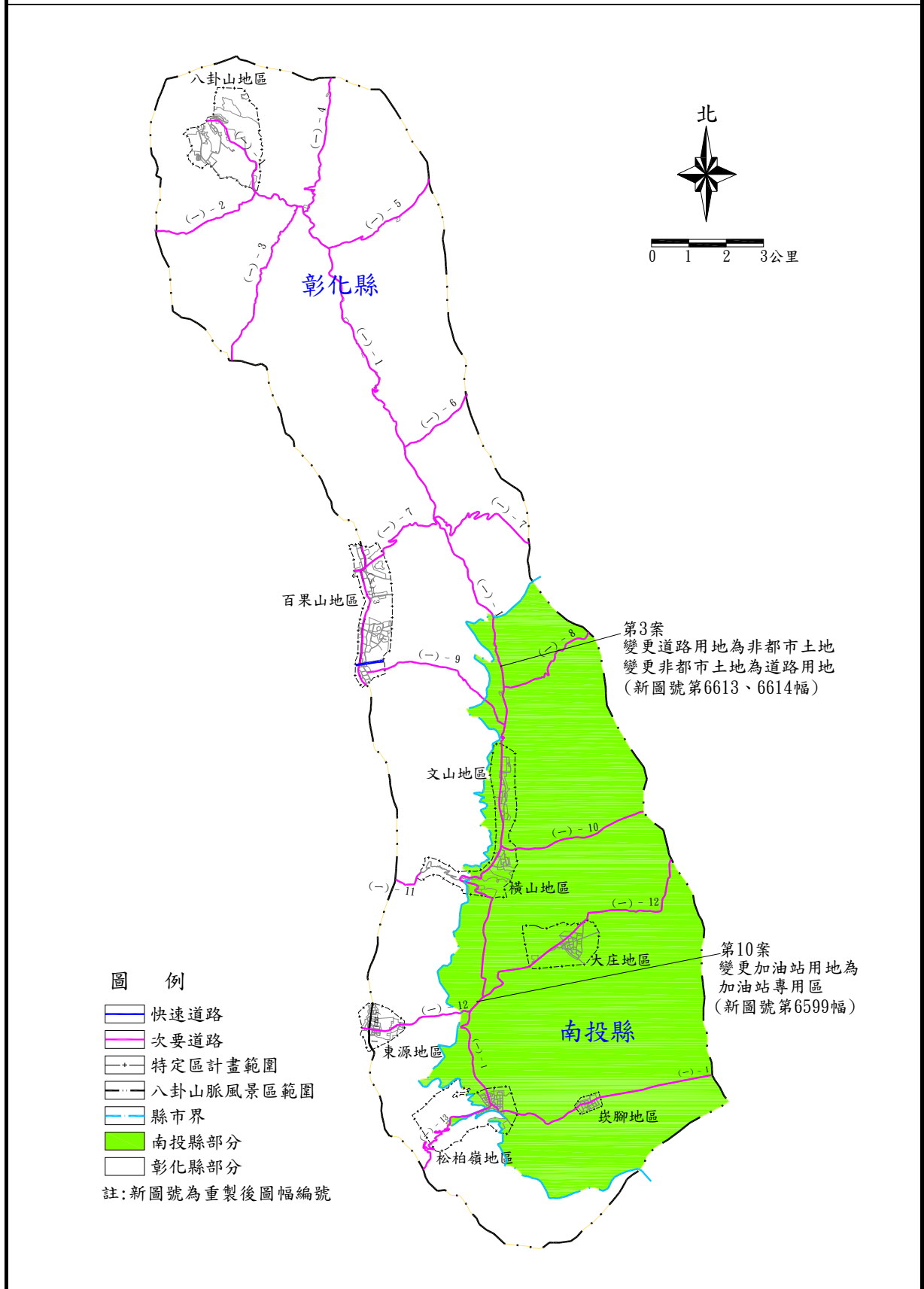
圖七之二 松柏嶺地區計畫(第二次通盤檢討)變更位置示意圖



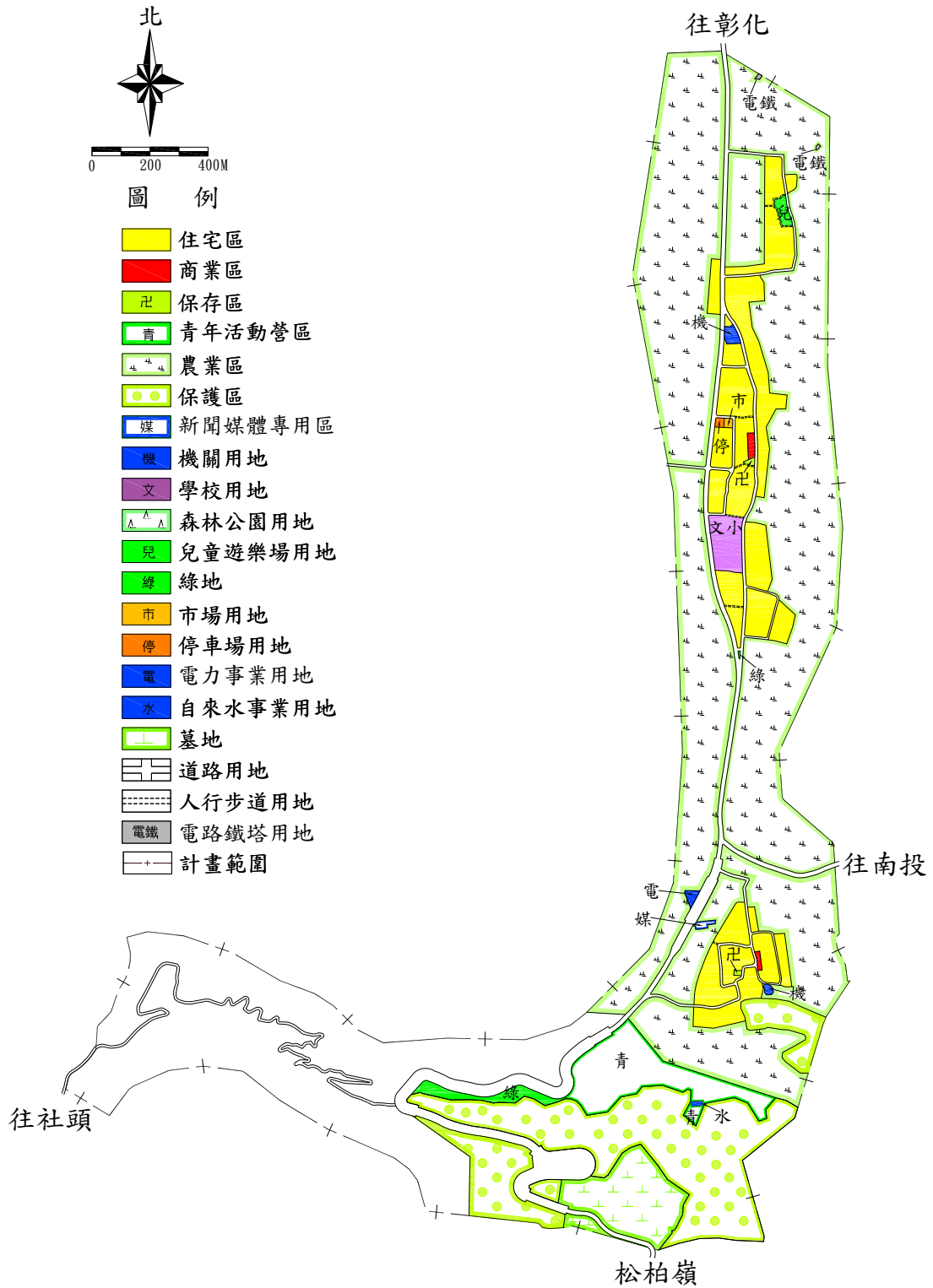
圖七之三 大庄地區計畫(第二次通盤檢討)變更位置示意圖



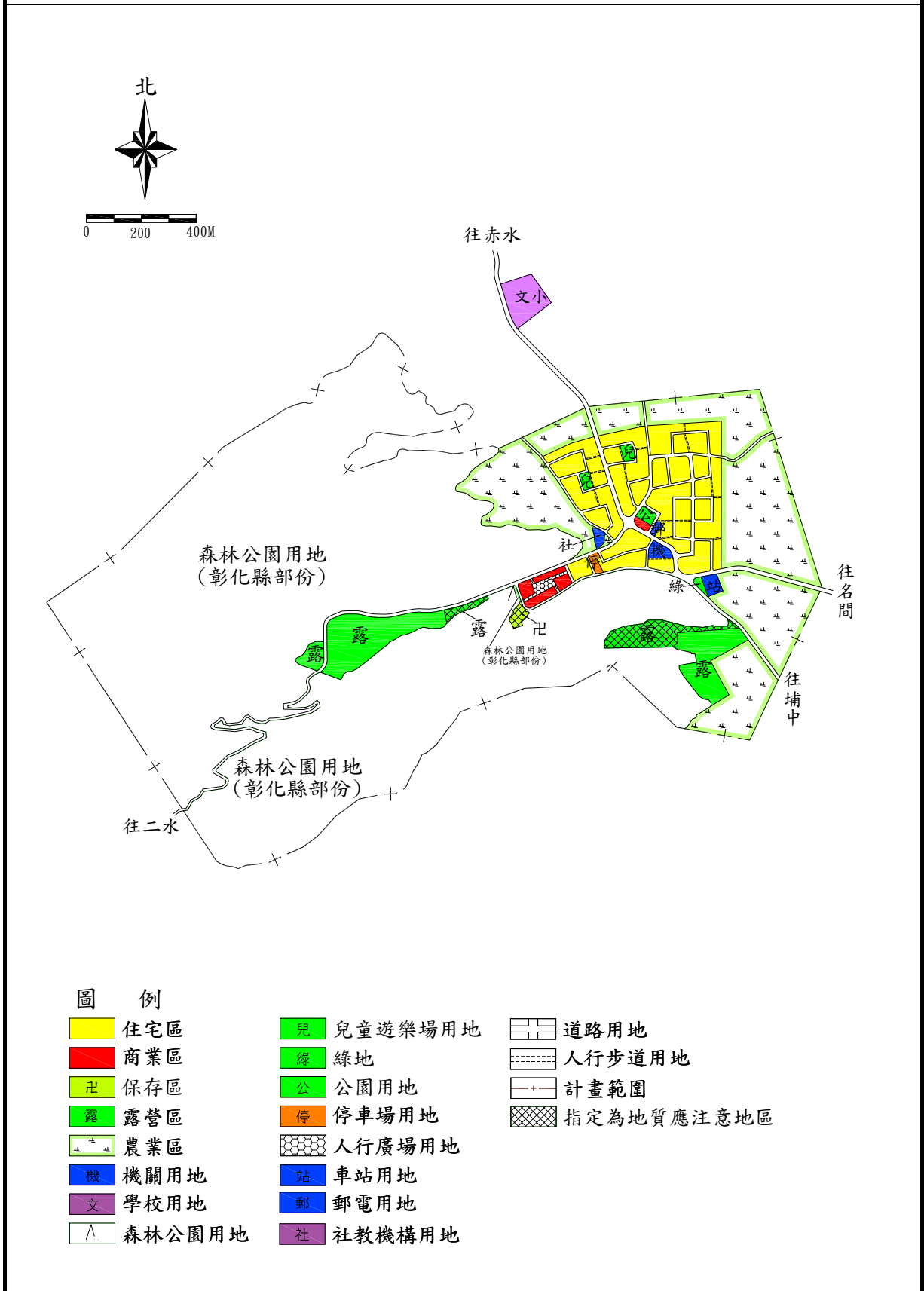
圖七之四 全區計畫(第二次通盤檢討)變更位置示意圖



圖九之一 文山、橫山地區計畫(第二次通盤檢討)示意圖



圖九之二 松柏嶺地區計畫(第二次通盤檢討) 示意圖



圖九之三 大庄地區計畫(第二次通盤檢討)示意圖

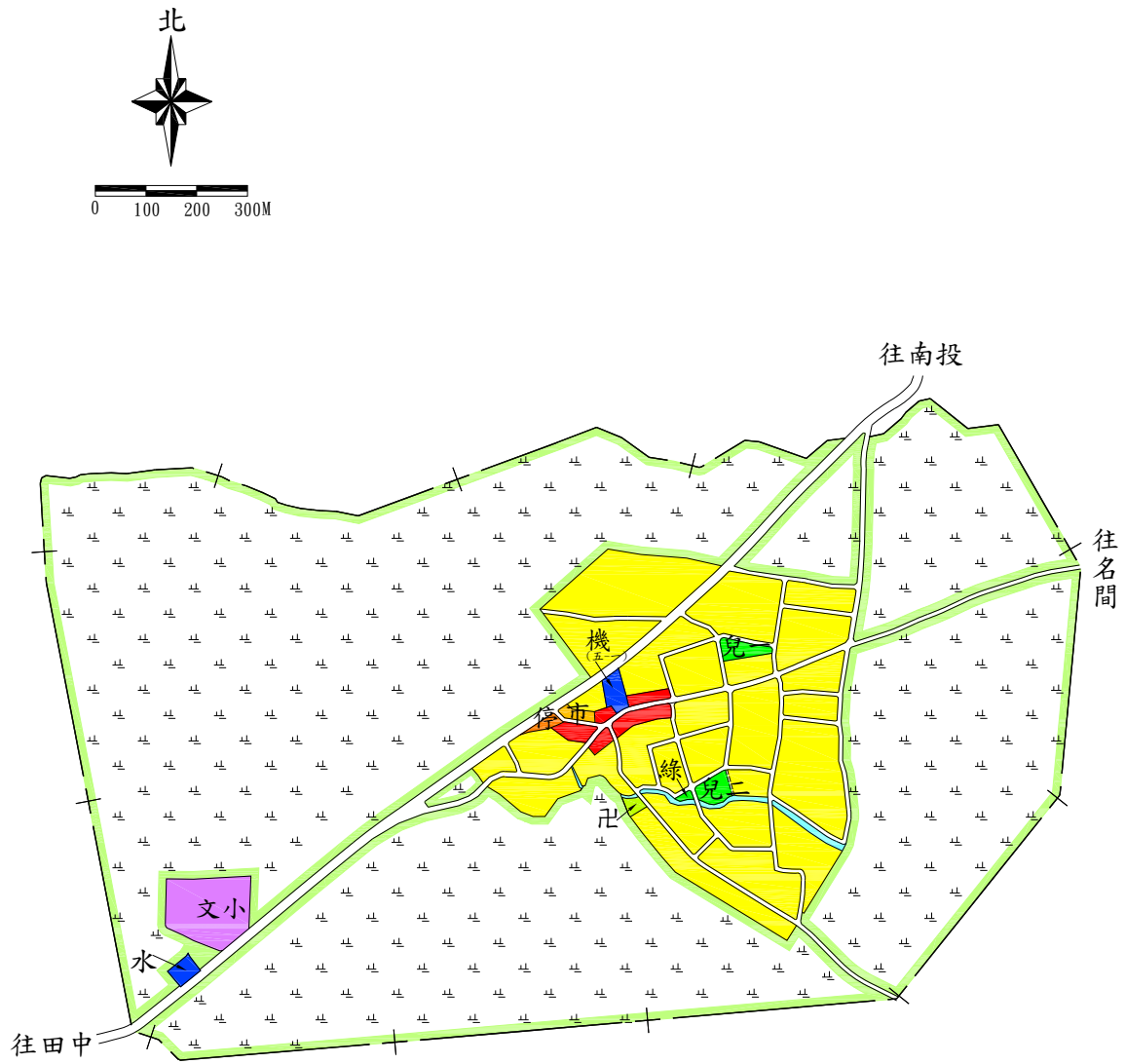
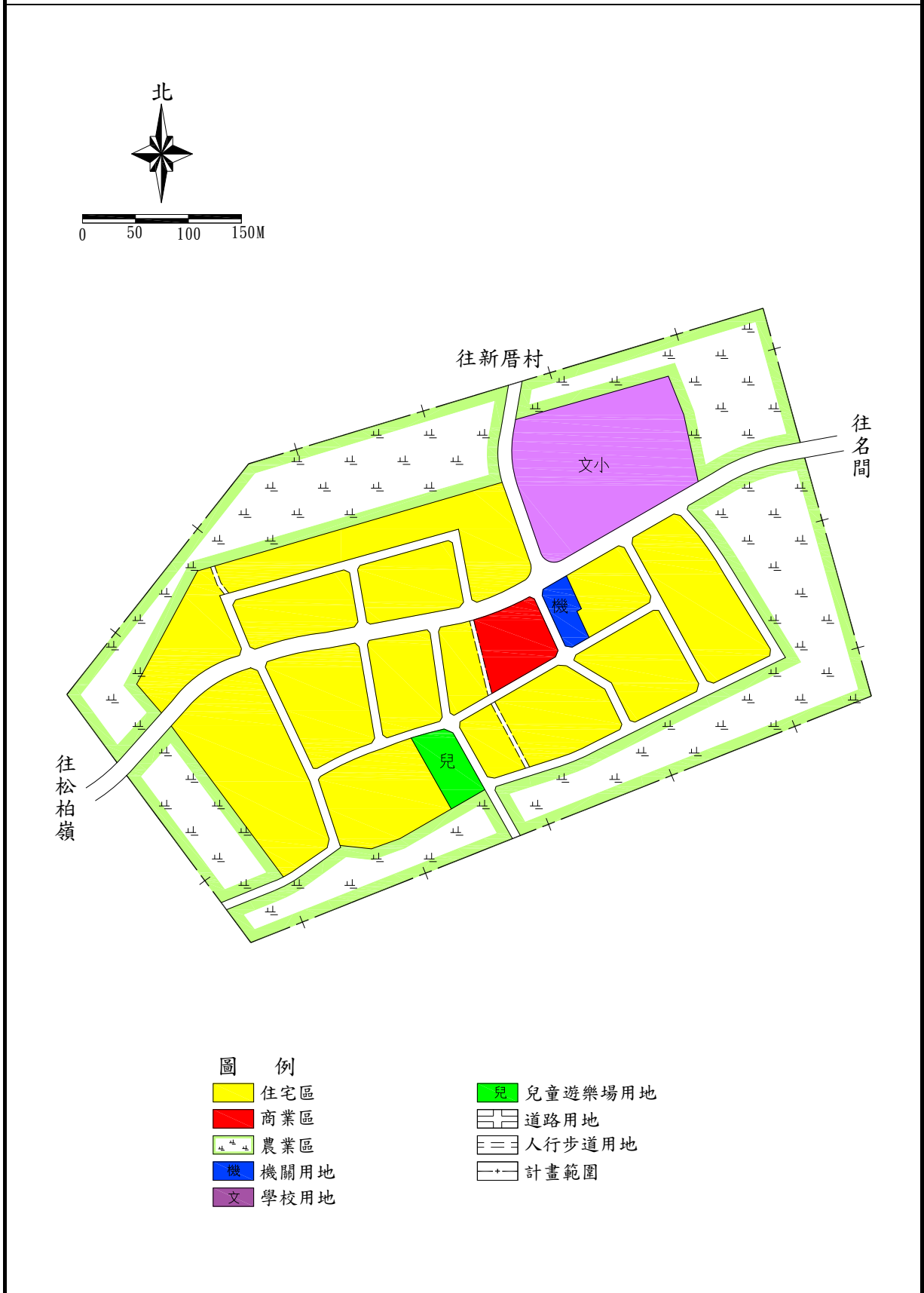


圖 例

- | | | |
|--------|-----------|-----------|
| 住宅區 | 文 學校用地 | 下水道用地 |
| 商業區 | 兒 兒童遊樂場用地 | 道路用地 |
| 卍 保存區 | 綠 綠地 | 人行步道用地 |
| 農業區 | 市 市場用地 | 水 自來水事業用地 |
| 機 機關用地 | 停 停車場用地 | 計畫範圍 |

圖九之四 崁腳地區計畫(第二次通盤檢討)示意圖



圖九之五 全區計畫(第二次通盤檢討)示意圖

