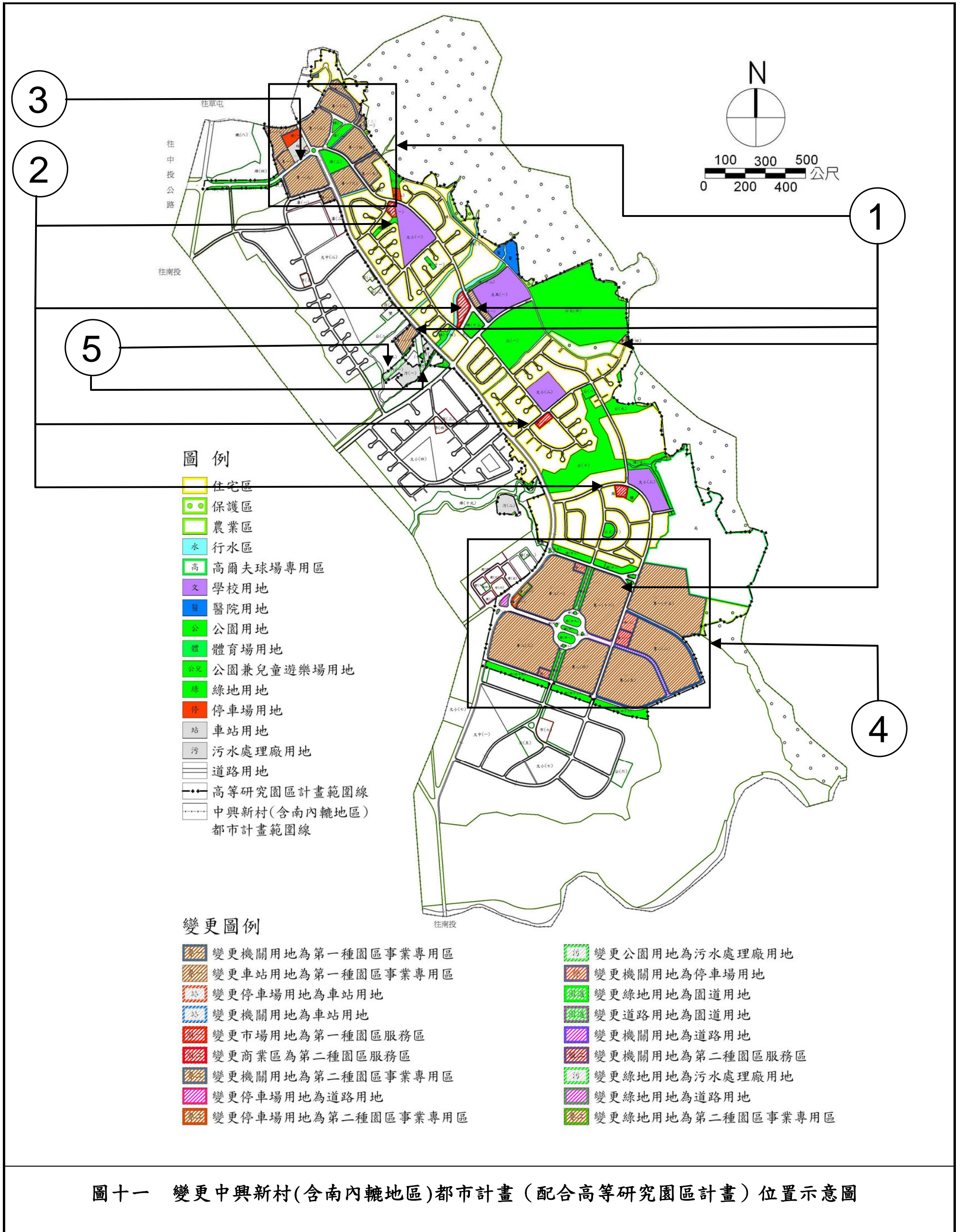



圖十 高等研究園區計畫範圍示意圖






變更圖例

 變更機關用地為第一種園區事業專用區

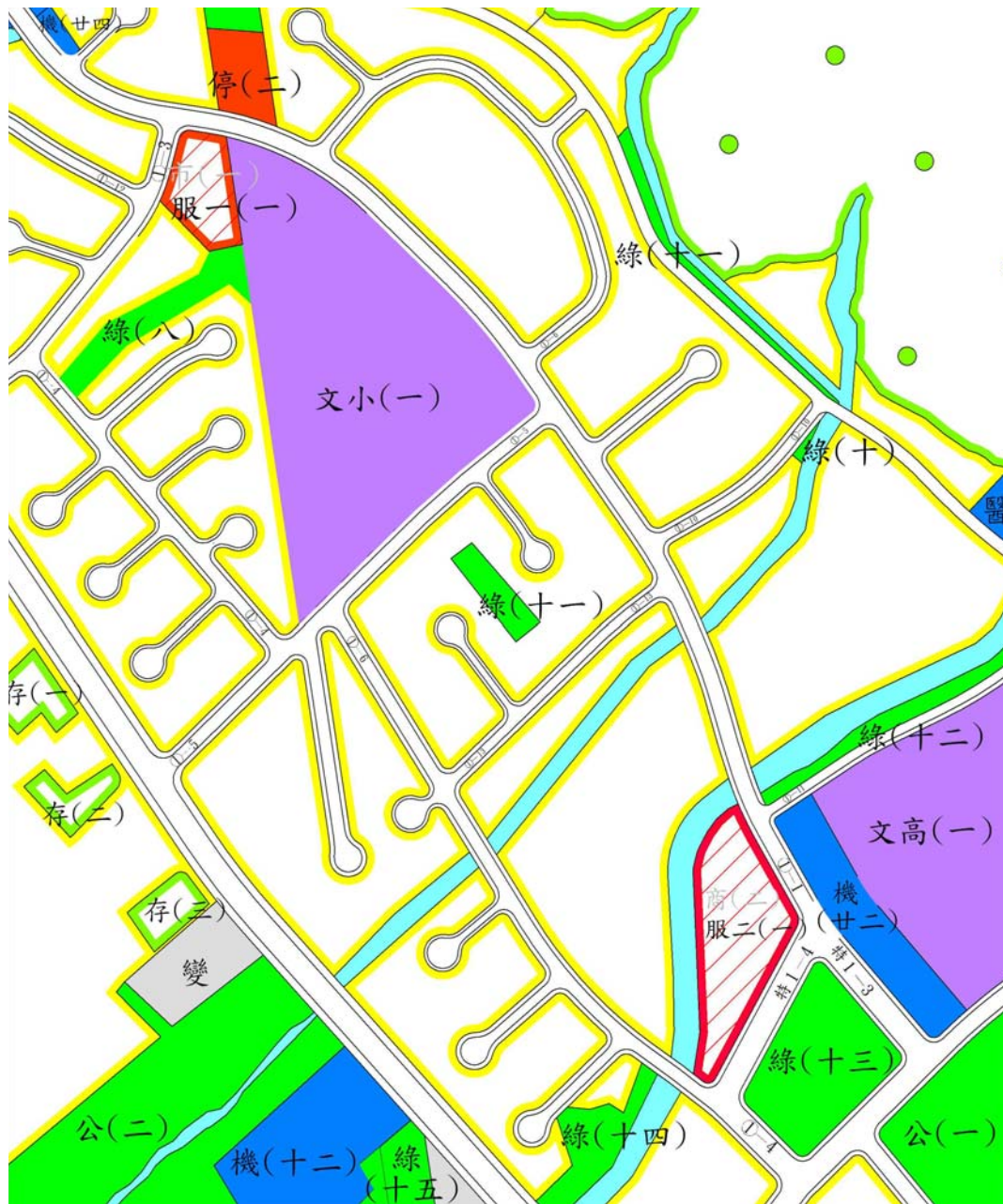
圖十二 變更內容明細表編號①內容示意圖(1)





變更圖例

 變更機關用地為第一種園區事業專用區

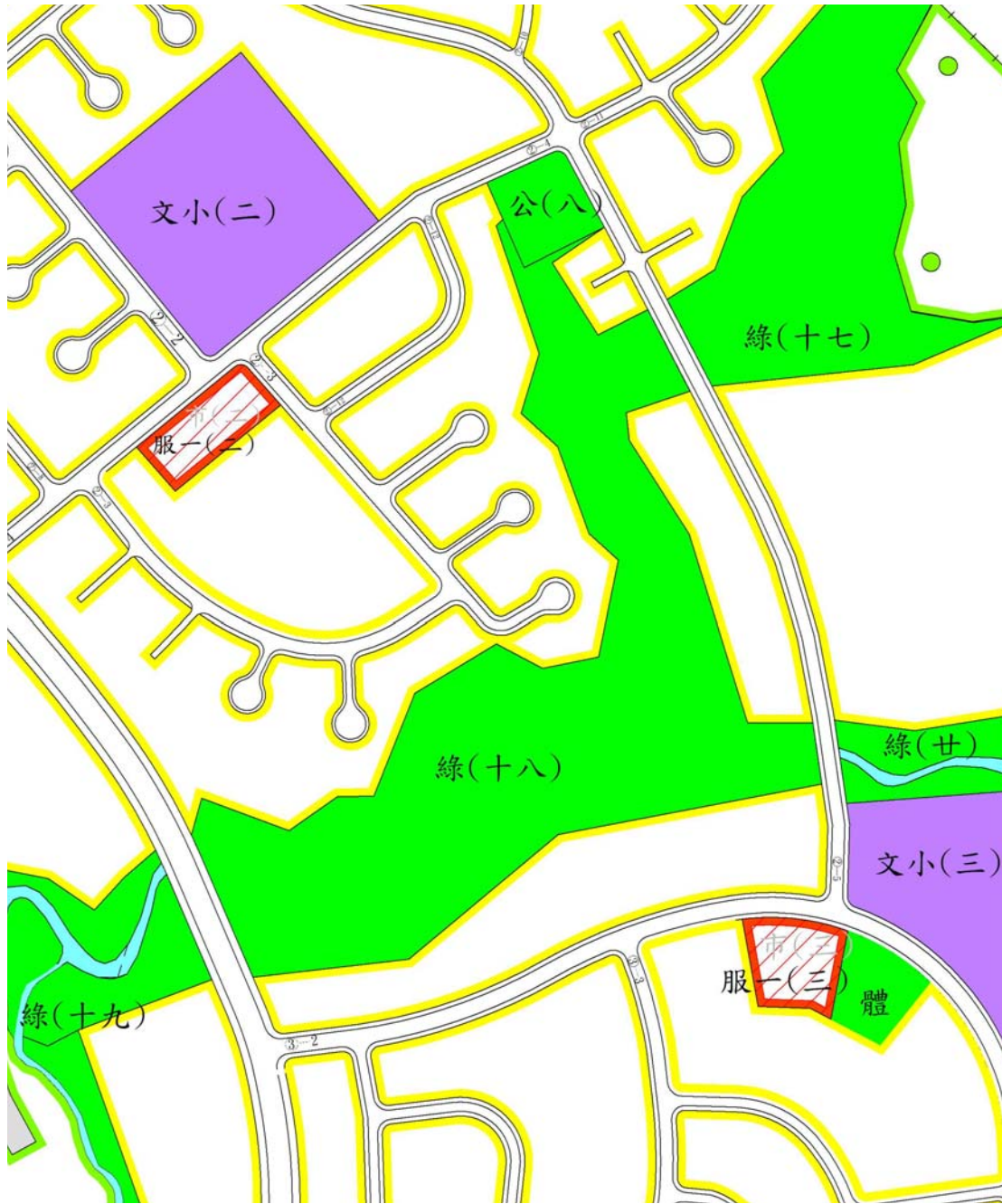
圖十三 變更內容明細表編號①內容示意圖(2)



變更圖例

-  變更市場用地為第一種園區服務區
-  變更商業區為第二種園區服務區

圖十四 變更內容明細表編號②內容示意圖(1)

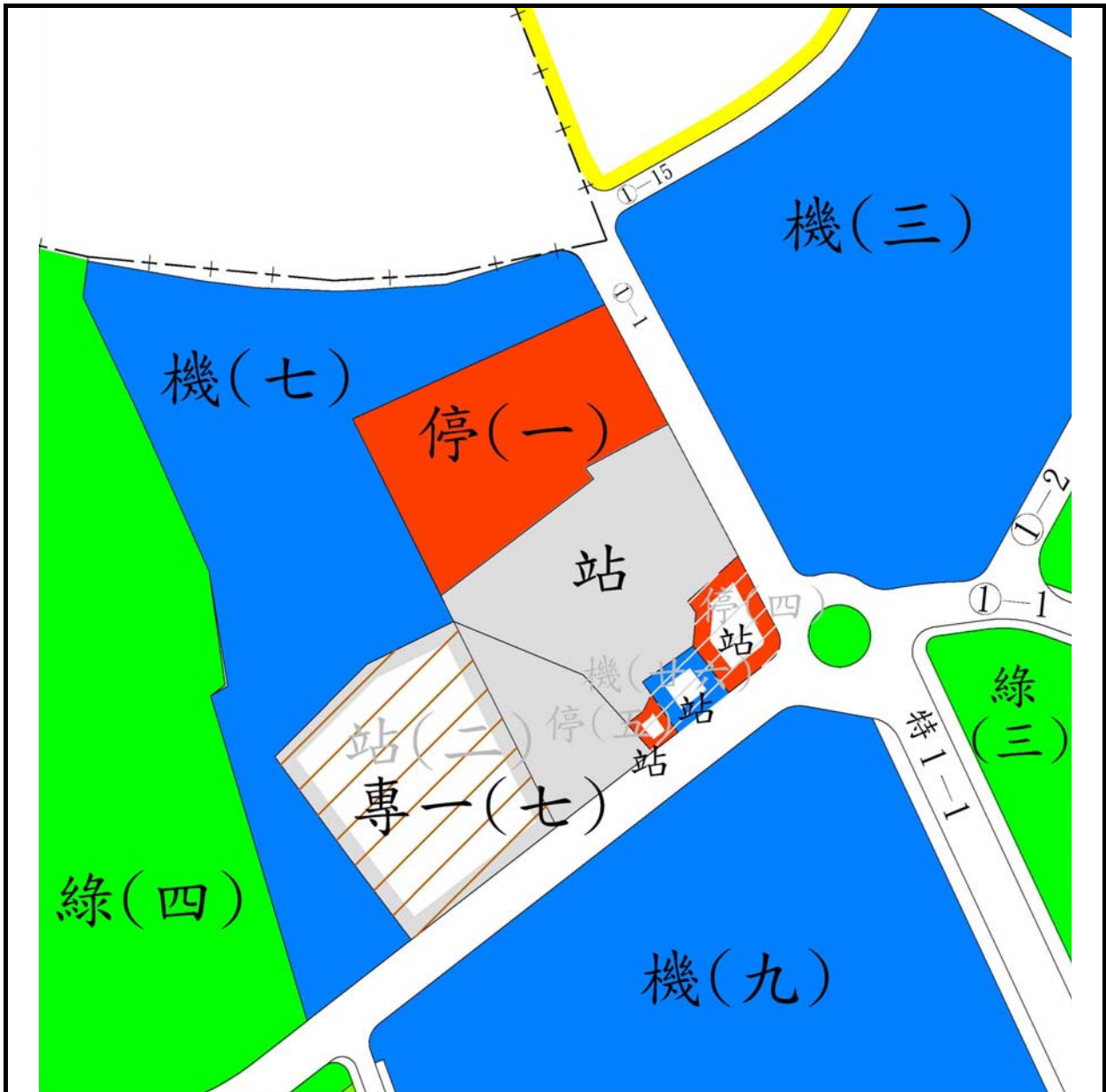


變更圖例






變更市場用地為第一種園區服務區

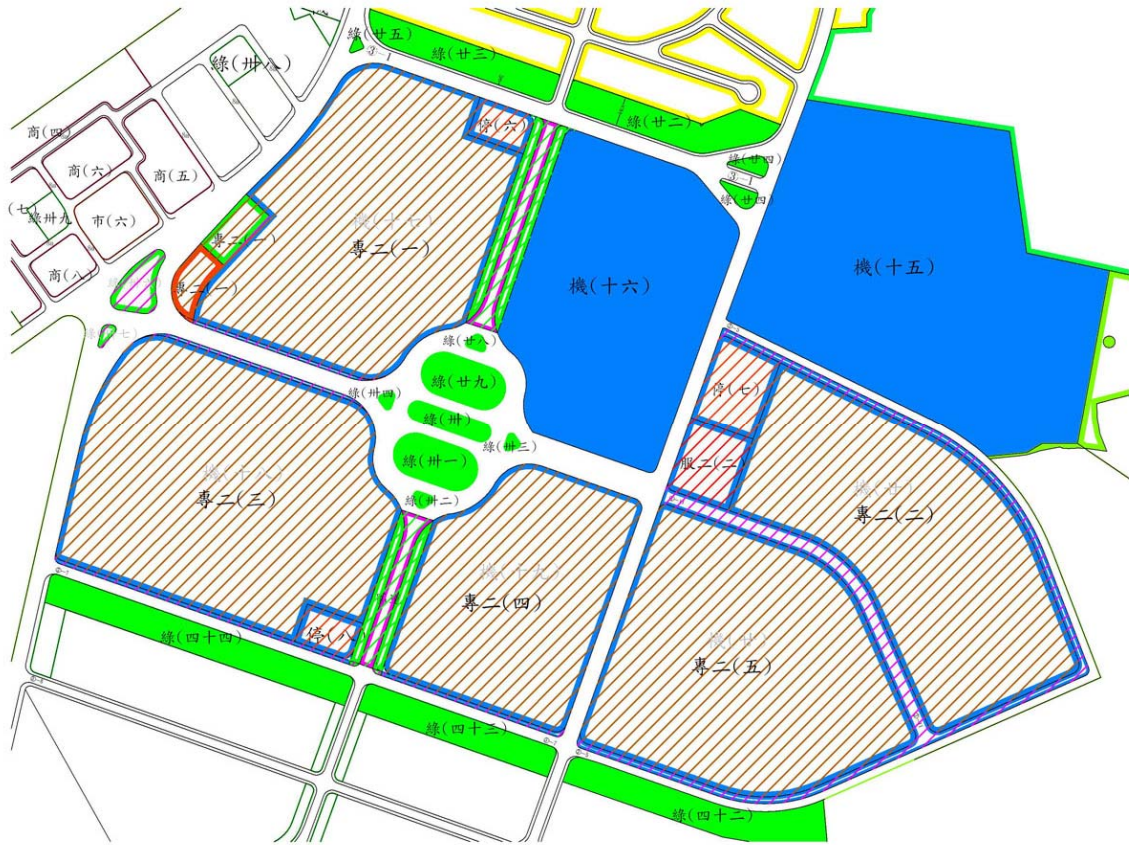
圖十五 變更內容明細表編號②內容示意圖(2)












變更圖例

-  變更車站用地為第一種園區事業專用區
-  變更停車場用地為車站用地
-  變更機關用地為車站用地

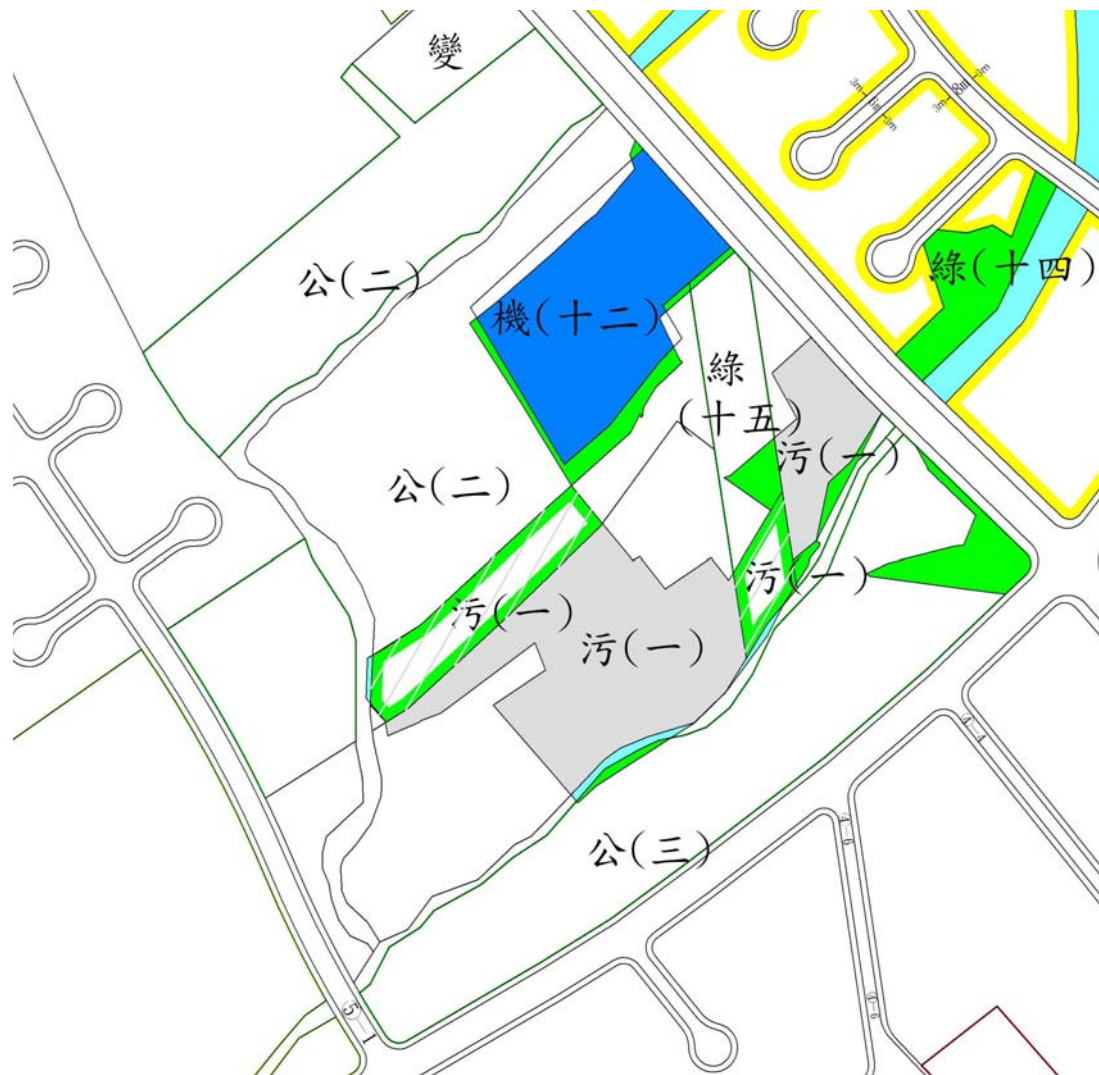
圖十六 變更內容明細表編號③內容示意圖





變更圖例

- | | |
|---|--|
|  變更機關用地為第二種園區服務區 |  變更停車場用地為第二種園區事業專用區 |
|  變更機關用地為第二種園區事業專用區 |  變更機關用地為停車場用地 |
|  變更停車場用地為道路用地 |  變更綠地用地為園道用地 |
|  變更綠地用地為道路用地 |  變更綠地用地為第二種園區事業專用區 |
|  變更機關用地為道路用地 |  變更道路用地為園道用地 |

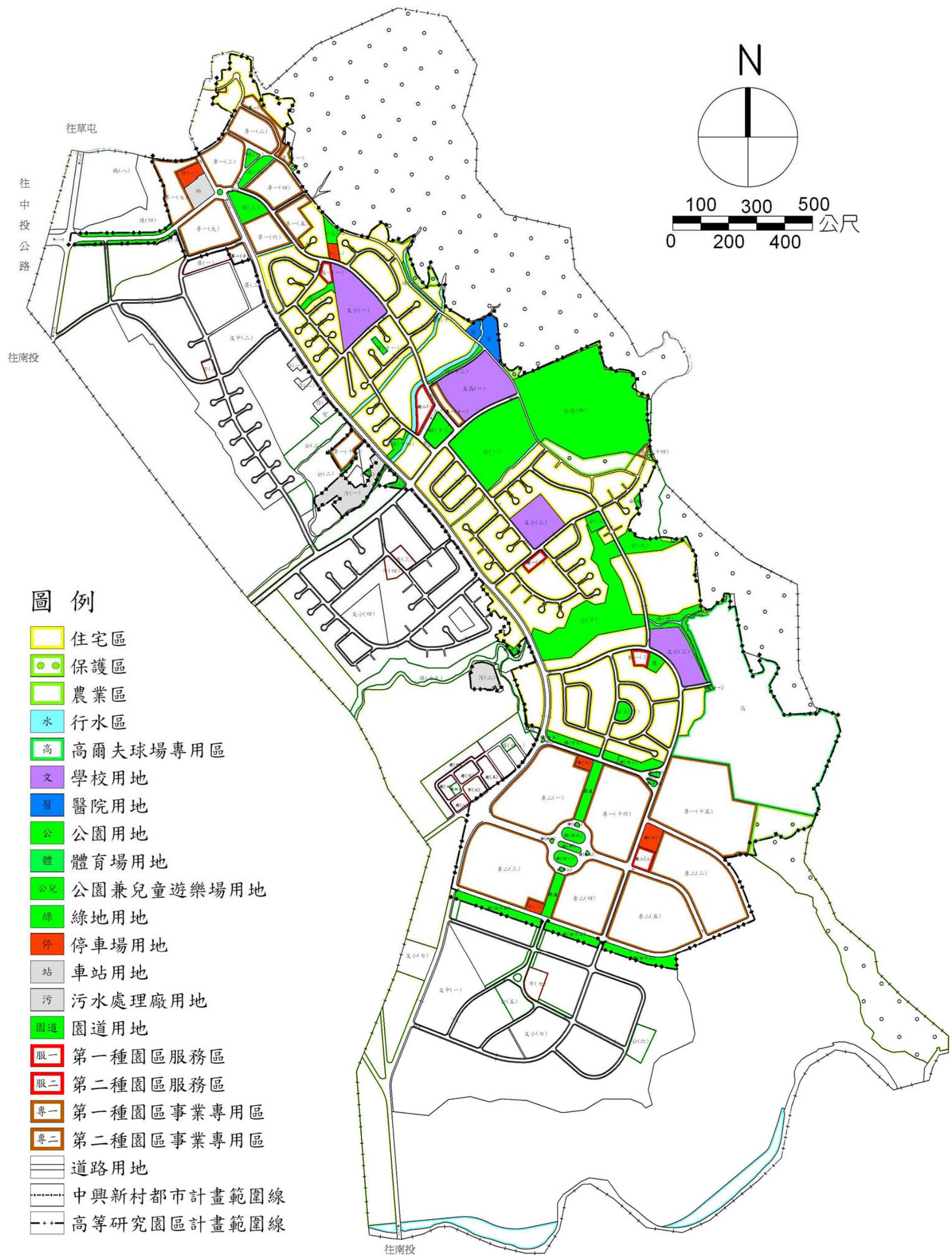
圖十七 變更內容明細表編號④內容示意圖



變更圖例

-  變更綠地用地為污水處理廠用地
-  變更公園用地為污水處理廠用地

圖十八 變更內容明細表編號⑤內容示意圖



圖十九 變更後都市計畫示意圖