

圖7-1 變更中興新村(含南內轆地區)都市計畫(都市計畫圖重製暨第二次通盤檢討)變更位置示意圖

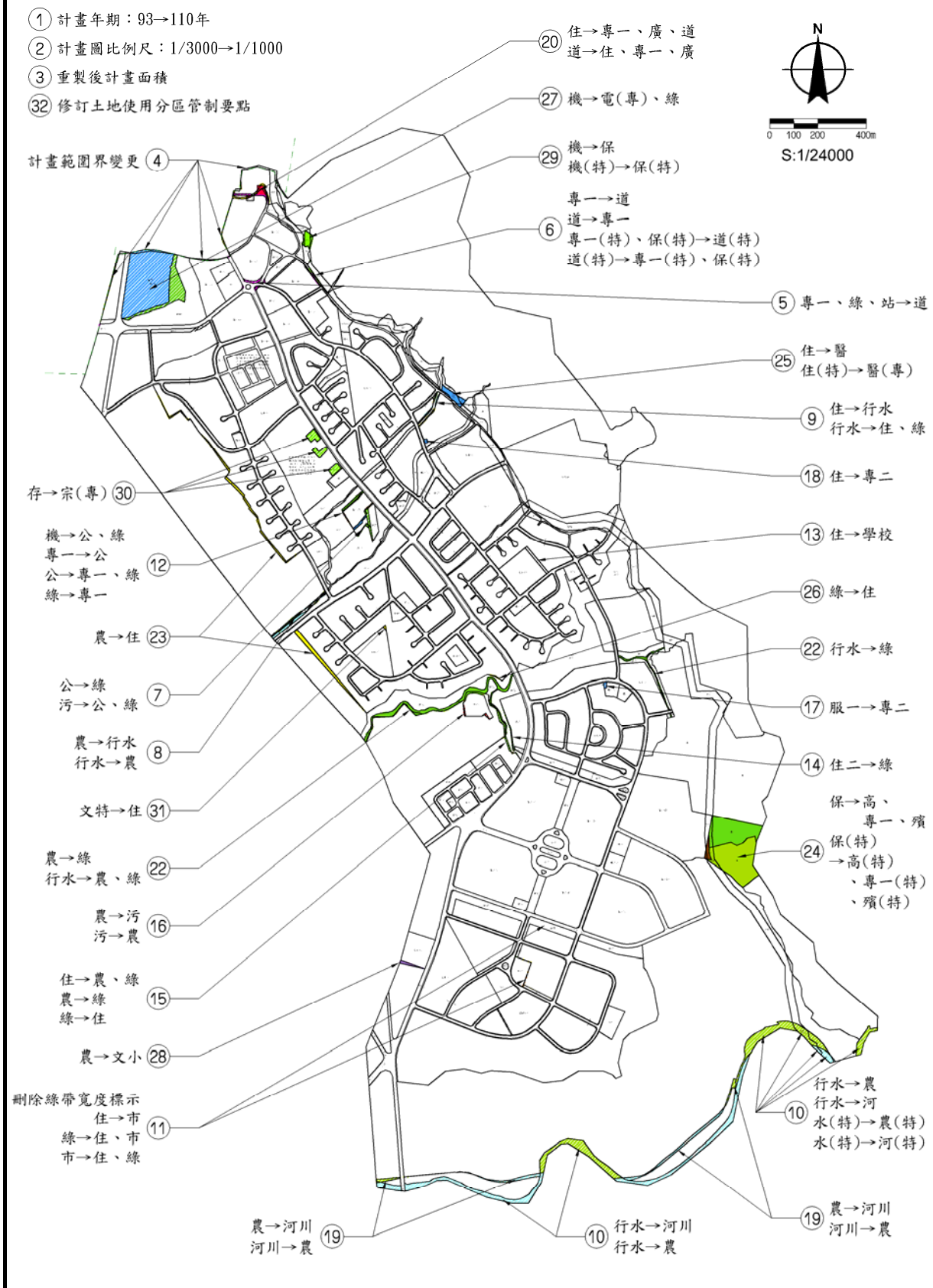


圖7-3 變更案件核定編號第4案變更示意圖(S105~S112段)



圖7-5 變更案件核定編號第4案變更示意圖(S112~S116段)

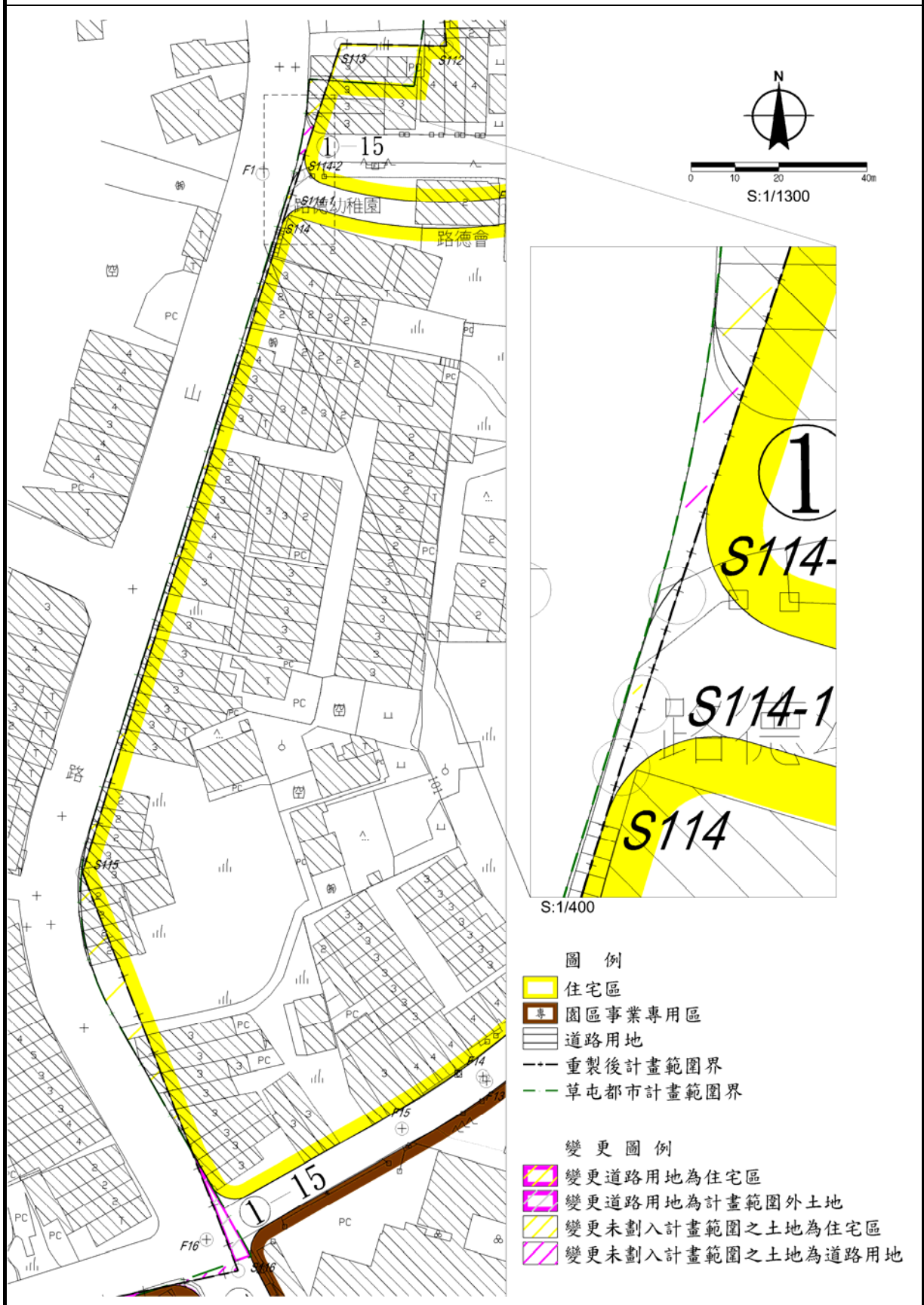




圖7-6 變更案件核定編號第4案變更示意圖(S116~S1段)



圖7-8 變更案件核定編號第4案變更示意圖(S1~S4段)

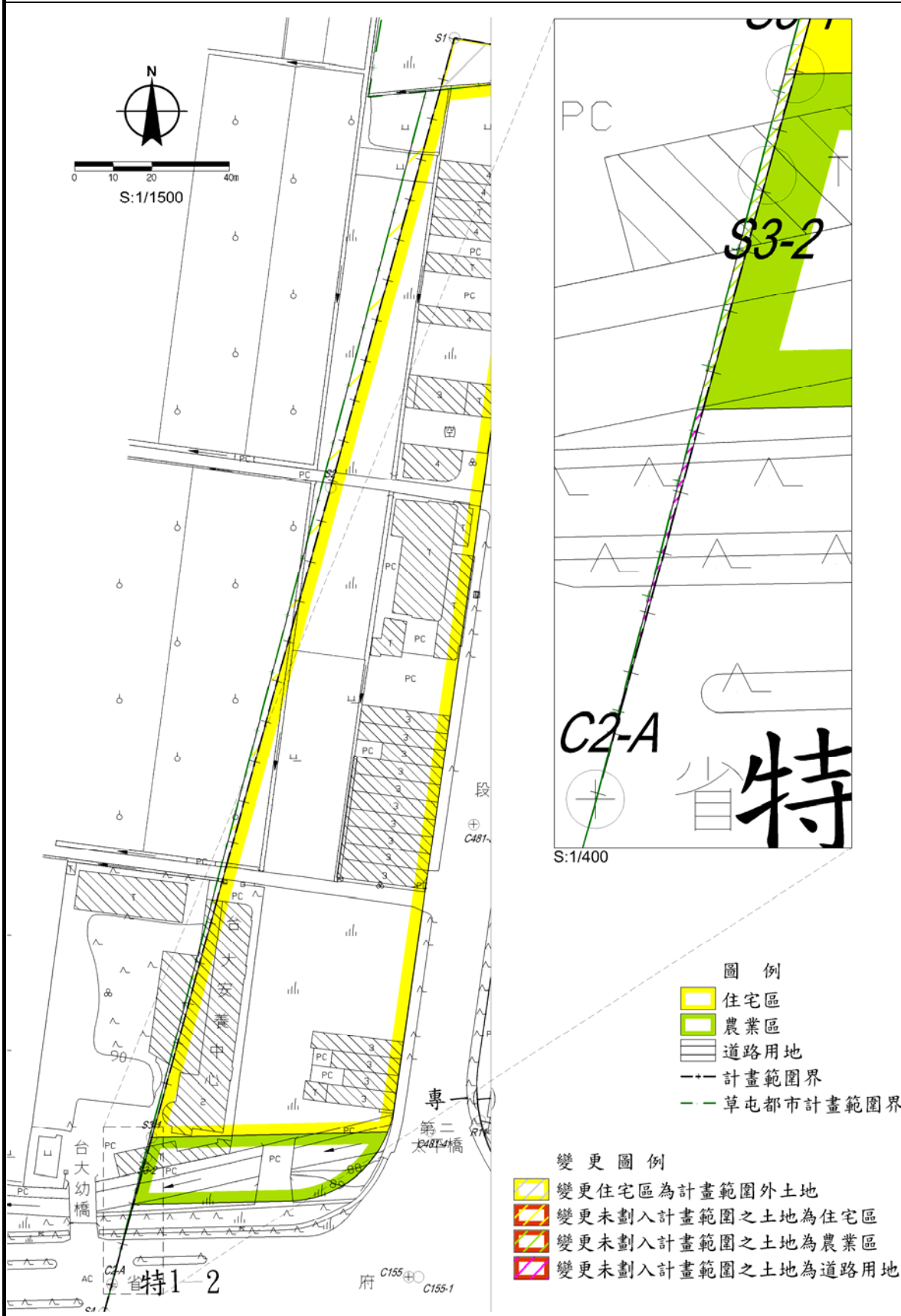


圖7-14 變更案件核定編號第9案變更示意圖

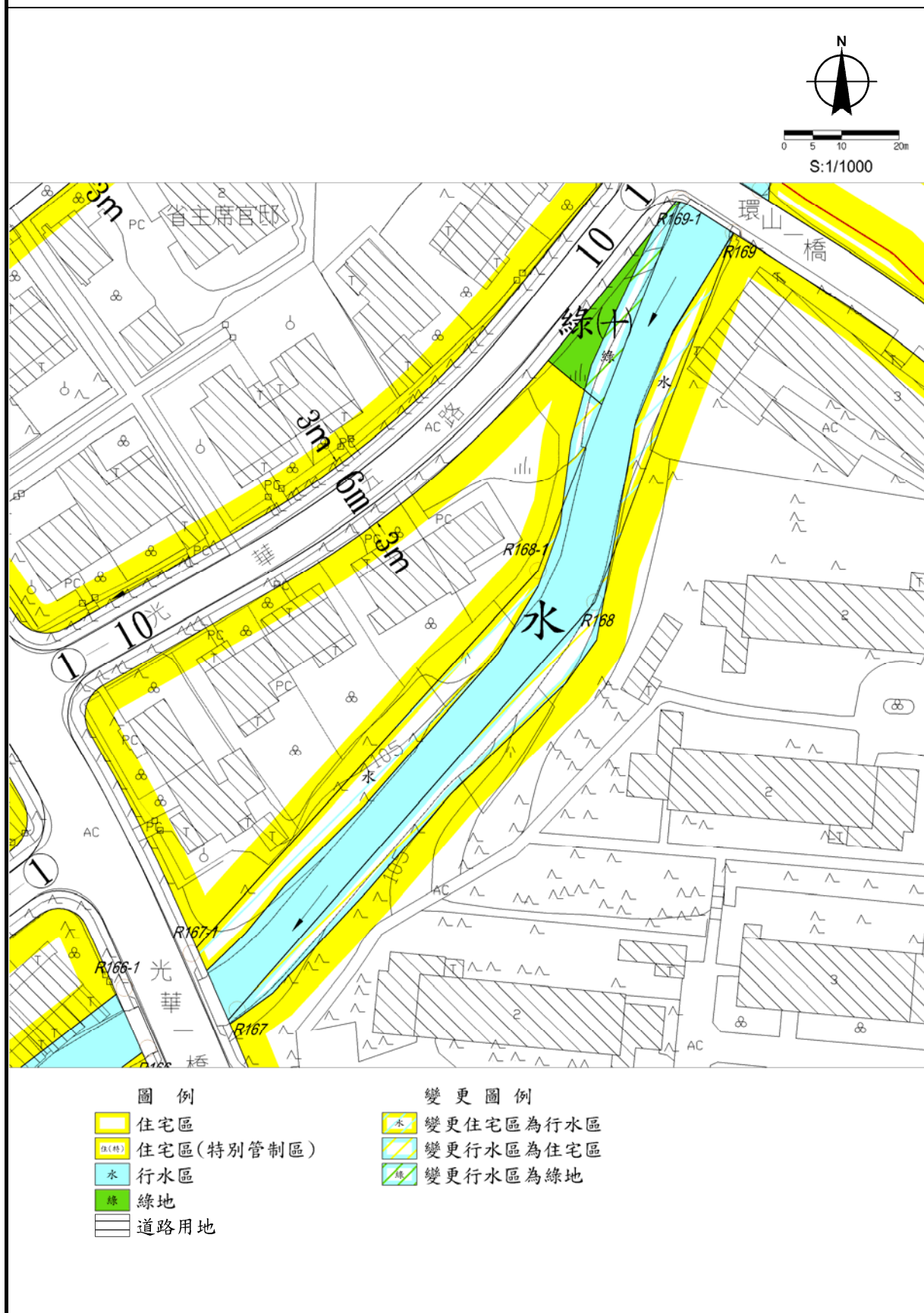


圖7-15 變更案件核定編號第10案變更示意圖

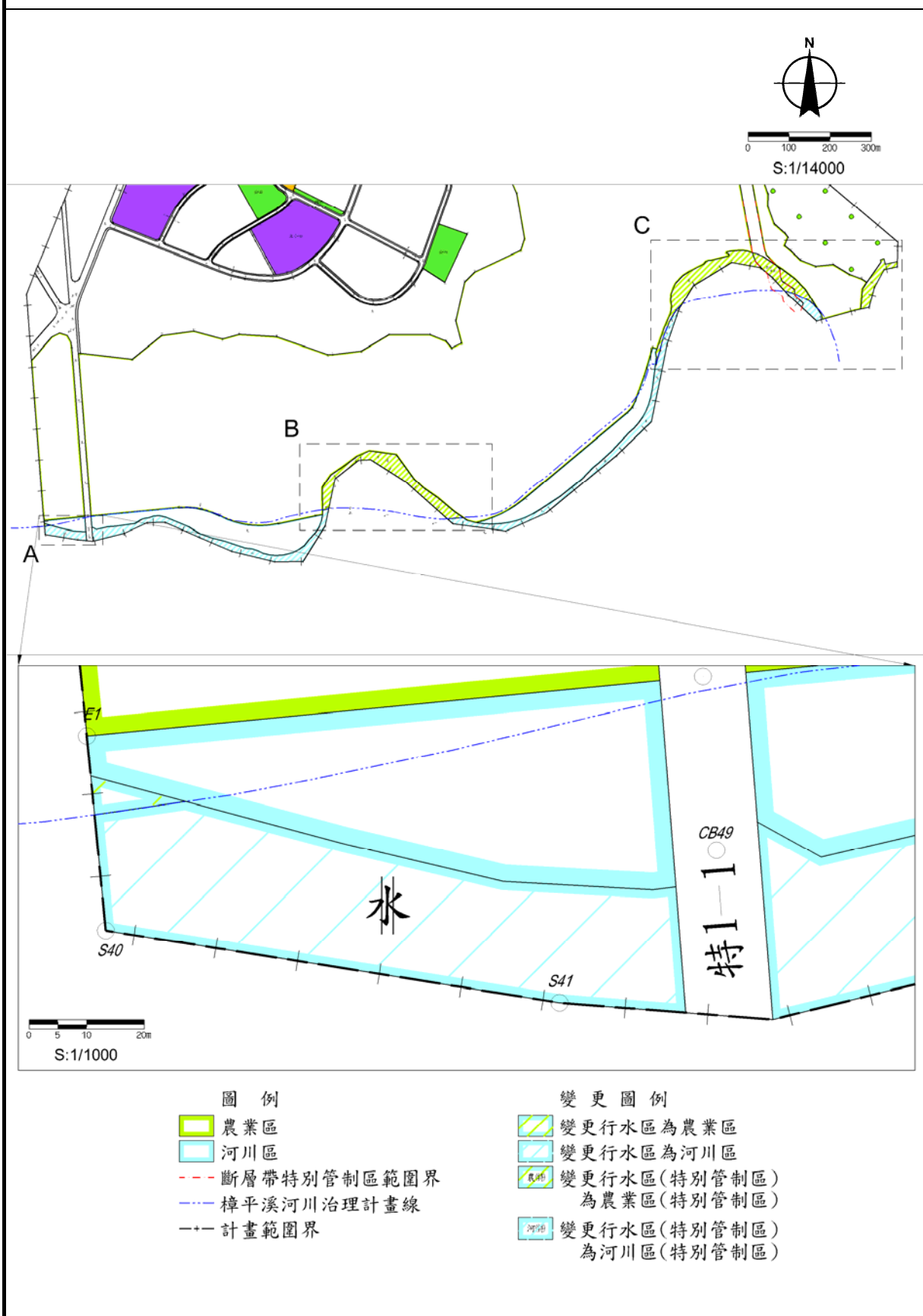




圖7-15 變更案件核定編號第10案變更示意圖(續一)

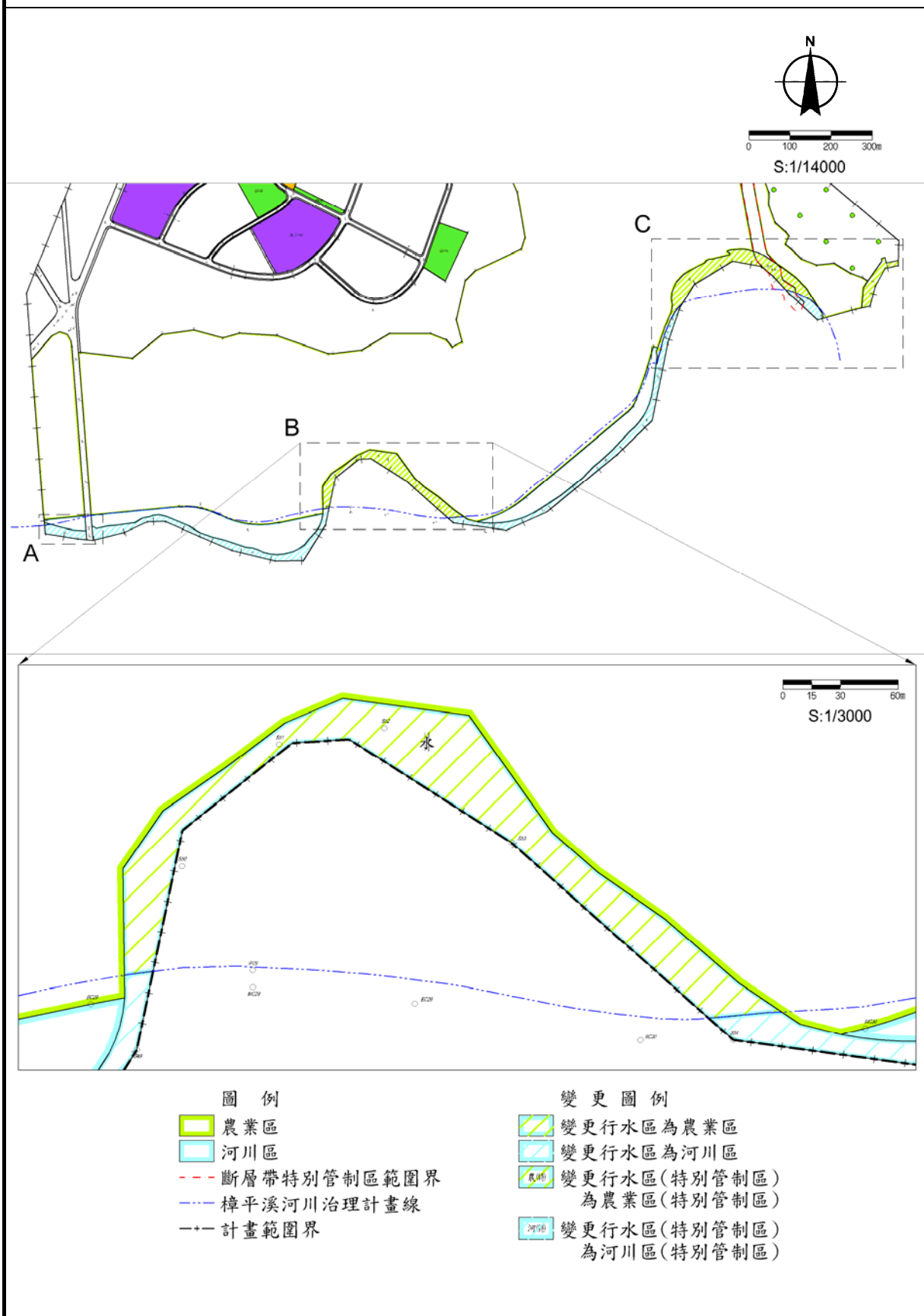




圖7-15 變更案件核定編號第10案變更示意圖(續完)

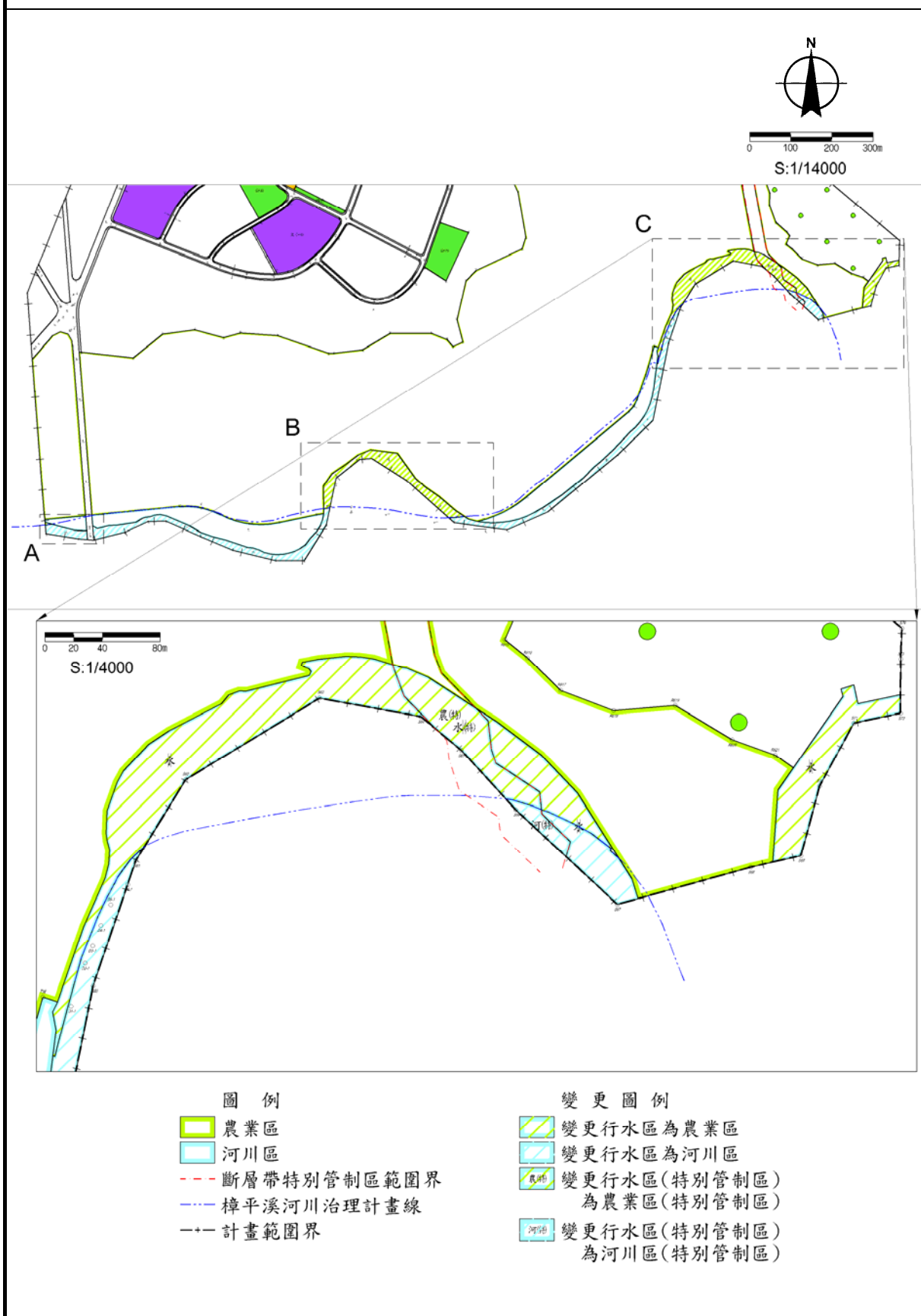


圖7-17 變更案件核定編號第11案變更示意圖



圖7-19 變更案件核定編號第12案變更示意圖

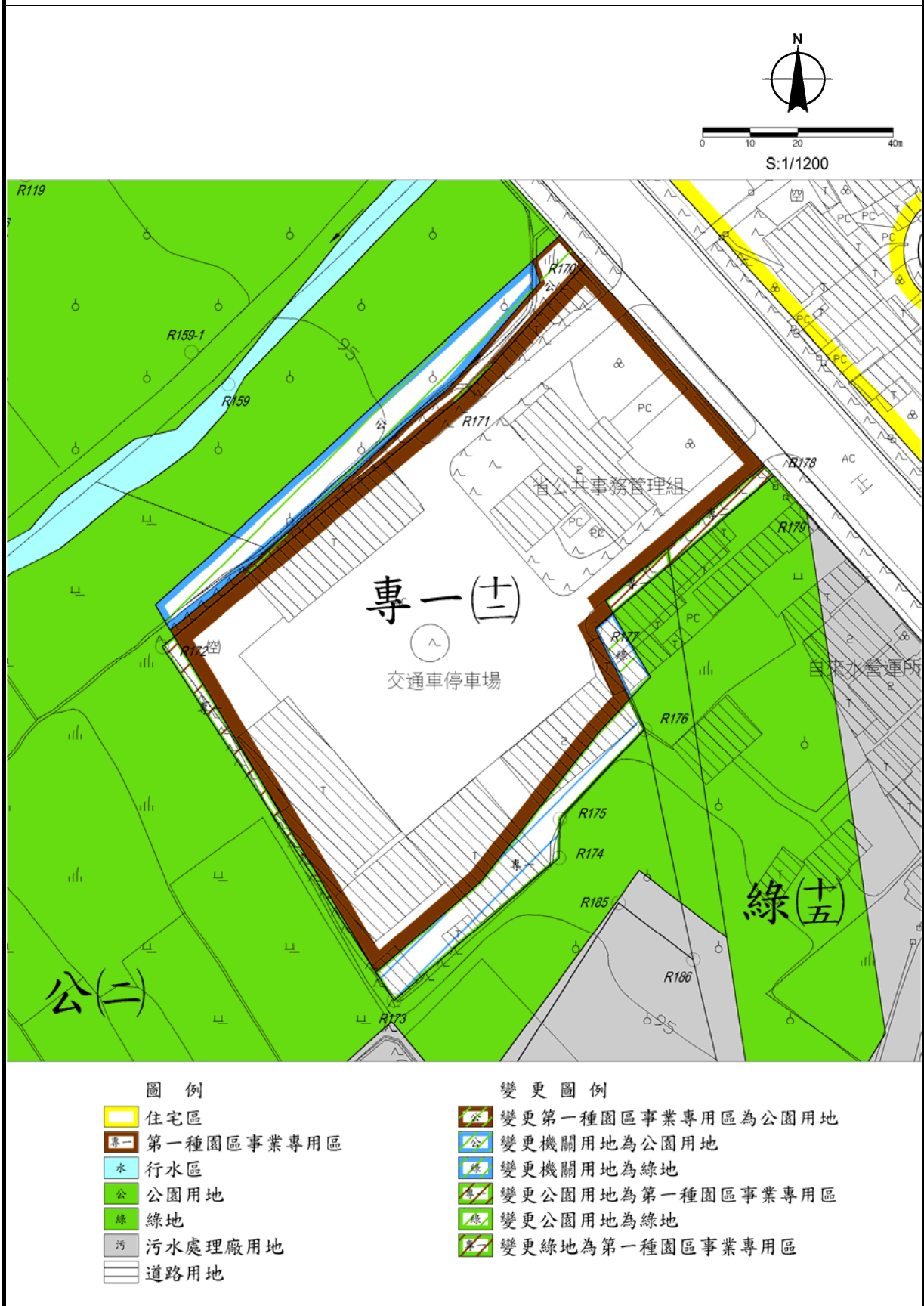








圖7-26 變更案件核定編號第16案變更示意圖

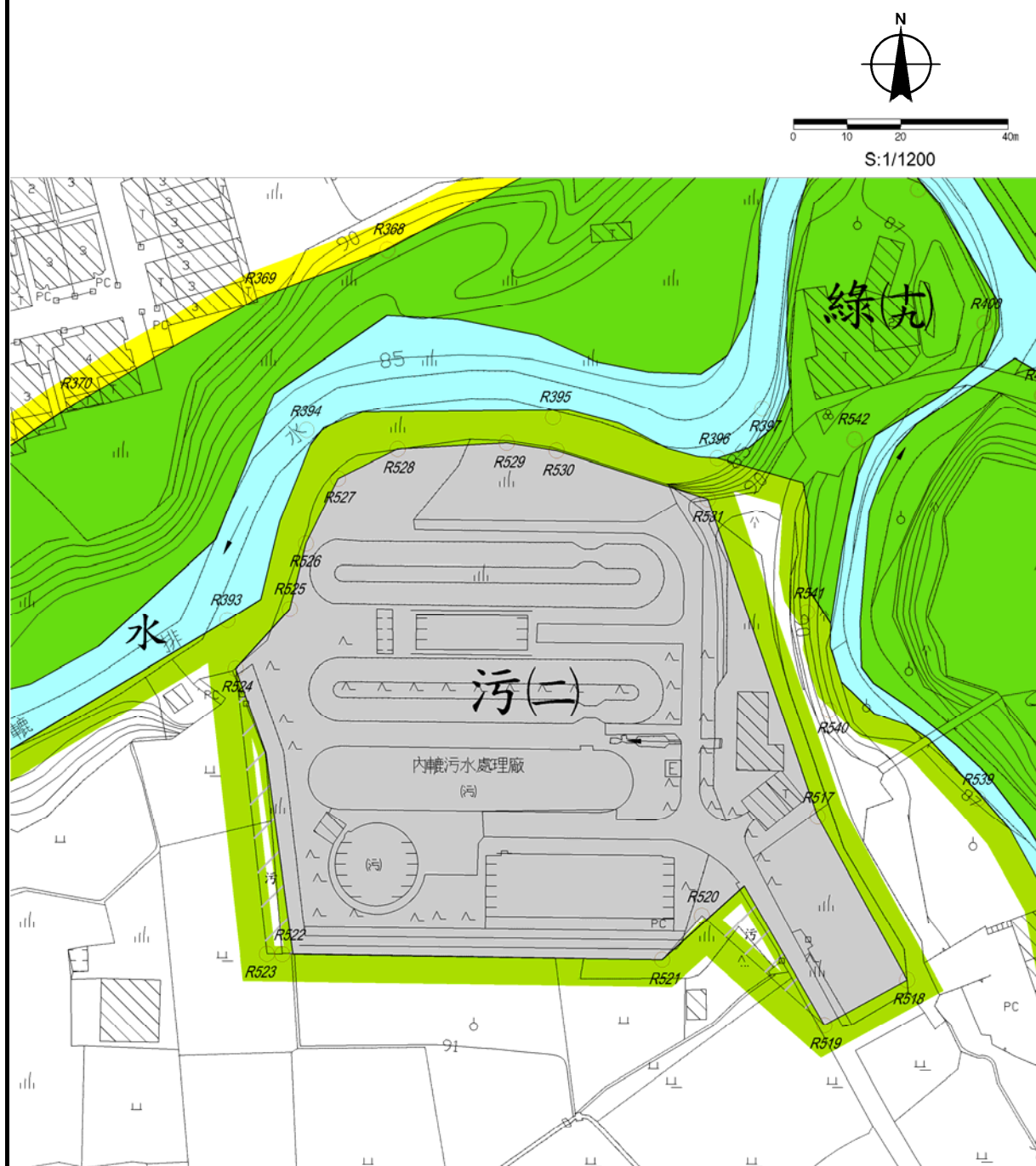


圖 例

- 住宅區
- 農業區
- 水行水區
- 污水處理廠用地
- 綠地

變更圖例

- 變更農業區為污水處理廠用地
- 變更污水處理廠用地為農業區



圖7-27 變更案件核定編號第19案變更示意圖(續一)





圖7-27 變更案件核定編號第19案變更示意圖(續完)

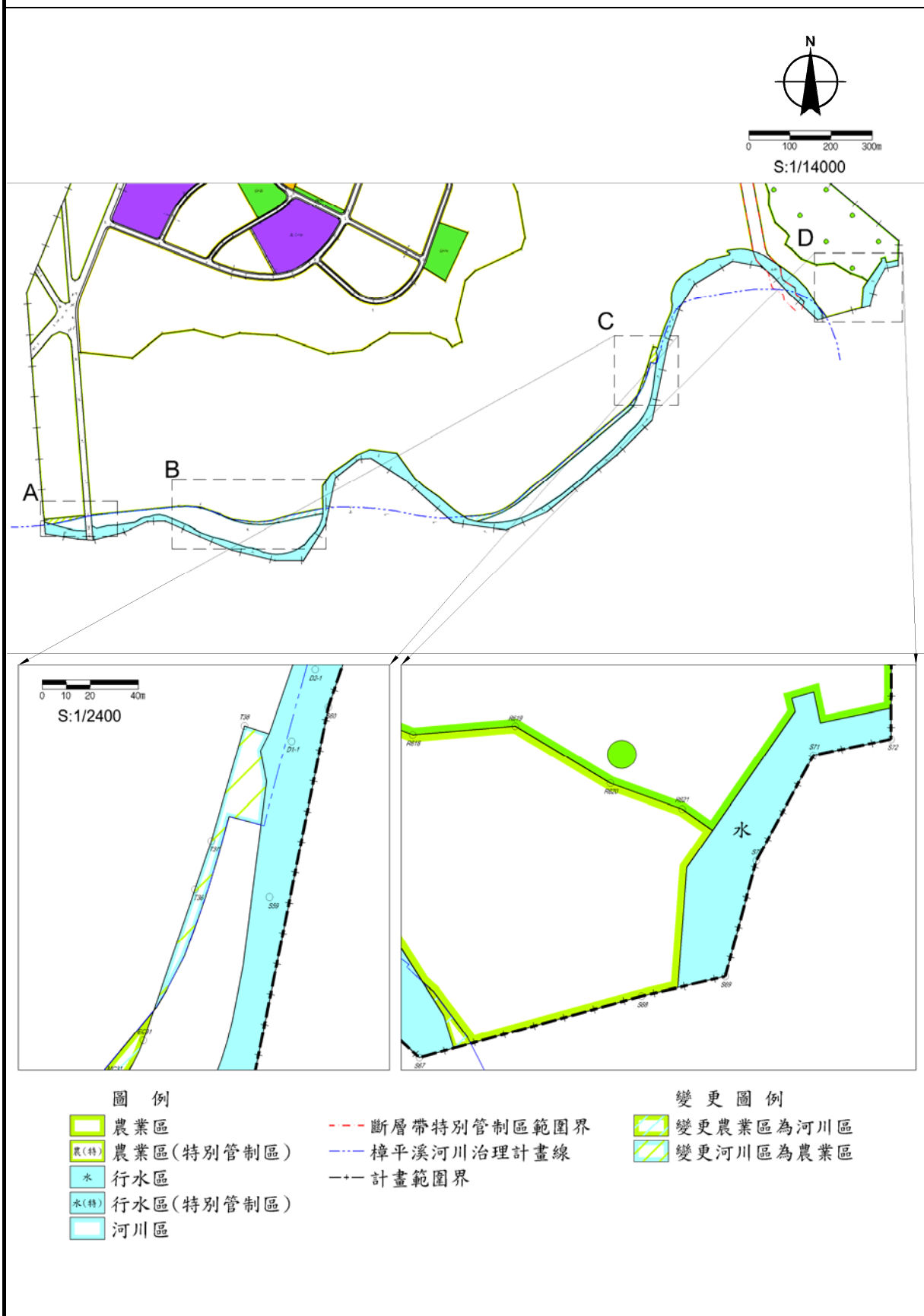


圖7-28 變更案件核定編號第20案變更示意圖

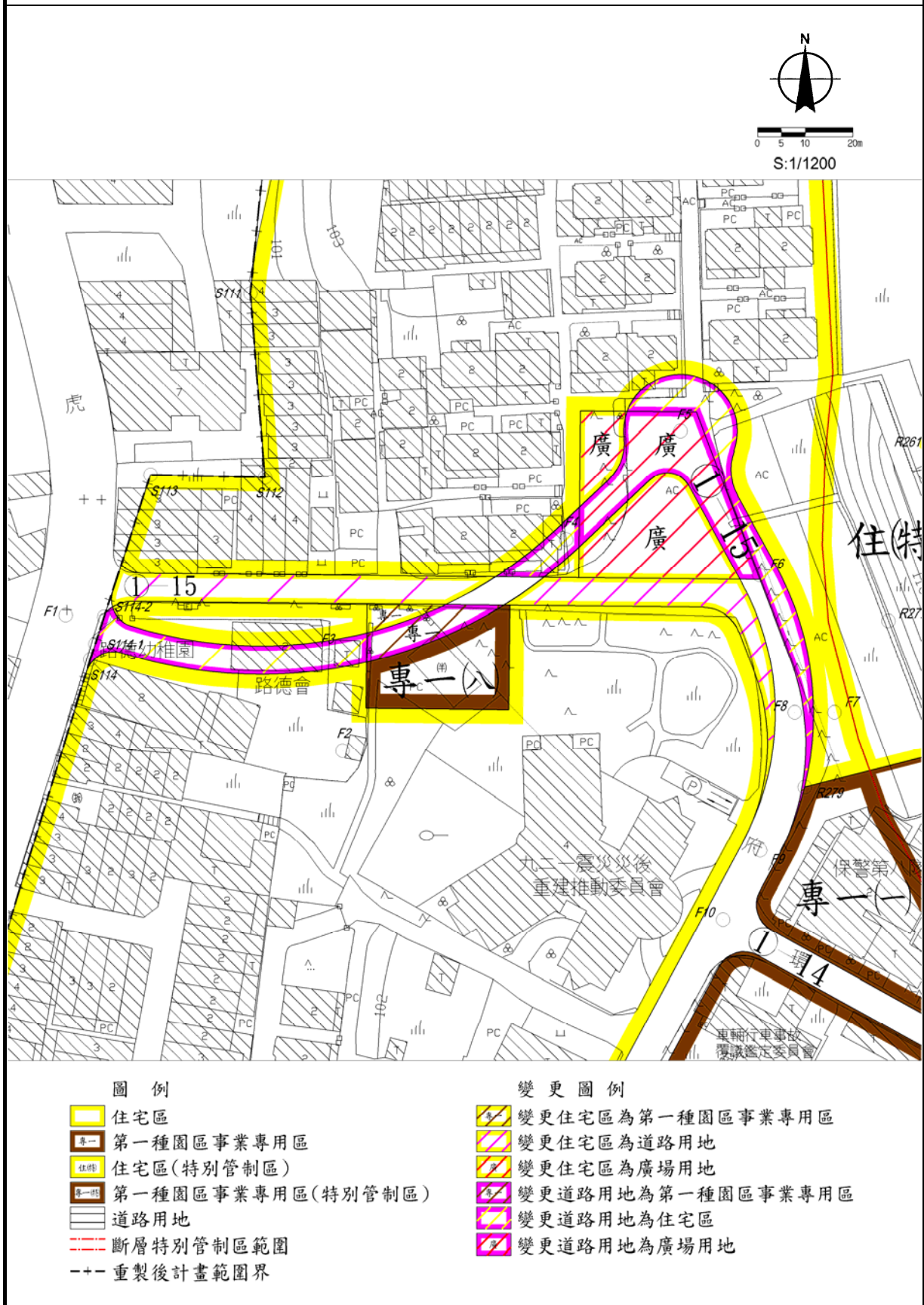


圖7-29 變更案件核定編號第31案變更示意圖

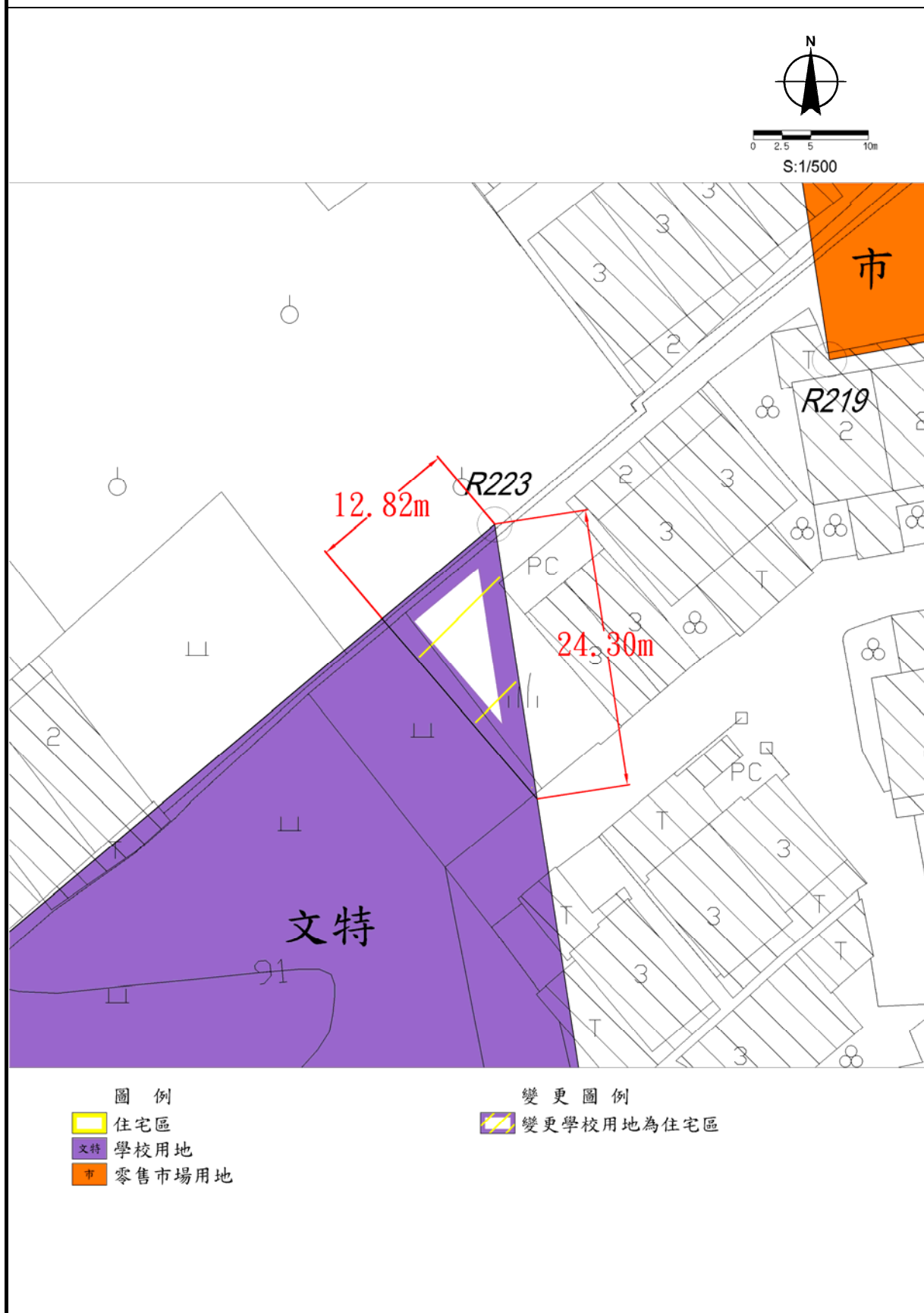


圖8-1 變更中興新村(含南內轆地區)都市計畫(都市計畫圖重製暨第二次通盤檢討)土地使用計畫示意圖

