














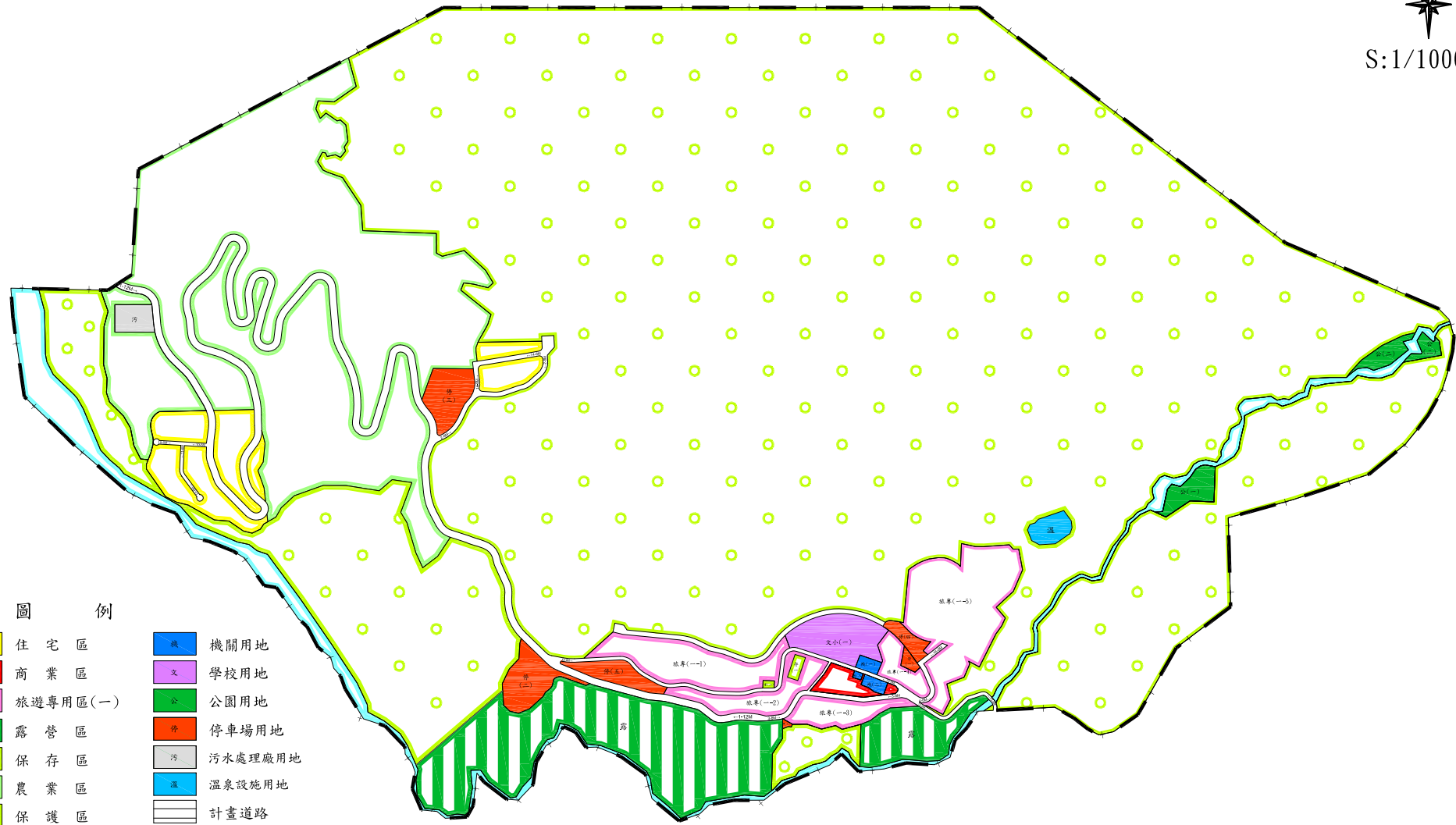


圖6-1 變更東埔風景特定區計畫(第二次通盤檢討)(第一階段)變更位置示意圖

- 圖 例
- | | | | |
|---|----------|---|---------|
|  | 住宅區 |  | 機關用地 |
|  | 商業區 |  | 學校用地 |
|  | 旅遊專用區(一) |  | 公園用地 |
|  | 露營區 |  | 停車場用地 |
|  | 保存區 |  | 污水處理廠用地 |
|  | 農業區 |  | 溫泉設施用地 |
|  | 保護區 |  | 計畫道路 |
|  | 河川區 |  | 計畫範圍線 |



※實際內容已核定計畫圖為準

圖7-1 變更東埔風景特定區計畫(第二次通盤檢討)(第一階段)檢討後計畫示意圖