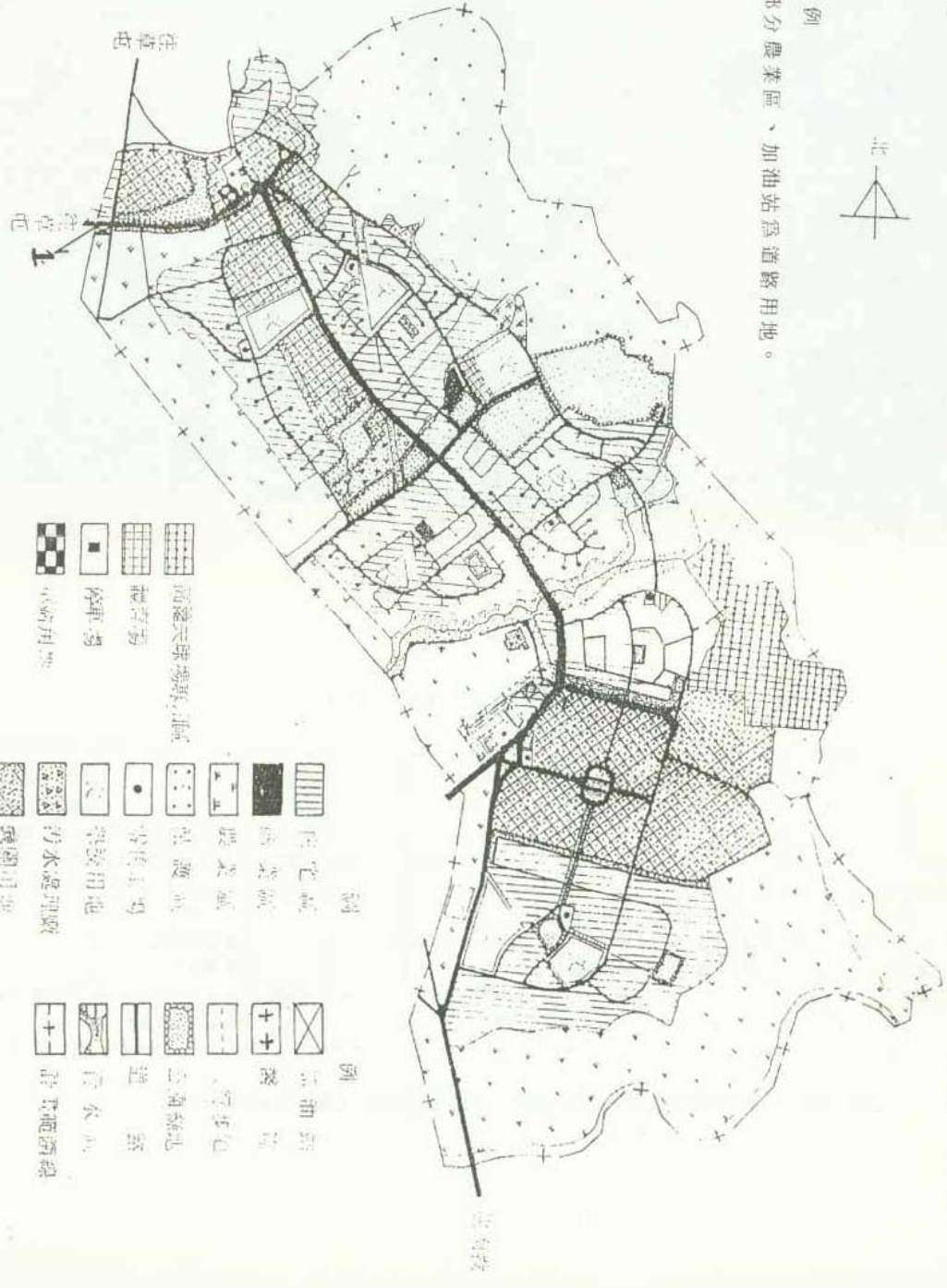






























附圖一 歷史中興新村（含南內灘地區）都市計畫（部分農業區、加油站為道路）變更位置示意圖

歷史圖例  
1. 變更部分農業區、加油站為道路用地。



- |                                                                                     |      |                                                                                     |       |
|-------------------------------------------------------------------------------------|------|-------------------------------------------------------------------------------------|-------|
|  | 住宅區  |  | 加油站   |
|  | 商業區  |  | 學校    |
|  | 農業區  |  | 停車場   |
|  | 保護區  |  | 公園用地  |
|  | 公園   |  | 污水處理廠 |
|  | 學校用地 |  | 公園用地  |
|  | 停車場  |  | 公園用地  |
|  | 公園用地 |  | 公園用地  |
- 
- |                                                                                     |      |                                                                                     |      |
|-------------------------------------------------------------------------------------|------|-------------------------------------------------------------------------------------|------|
|  | 加油站  |  | 公園用地 |
|  | 學校   |  | 公園用地 |
|  | 停車場  |  | 公園用地 |
|  | 公園用地 |  | 公園用地 |
|  | 公園用地 |  | 公園用地 |
|  | 公園用地 |  | 公園用地 |
|  | 公園用地 |  | 公園用地 |
|  | 公園用地 |   | 公園用地 |