
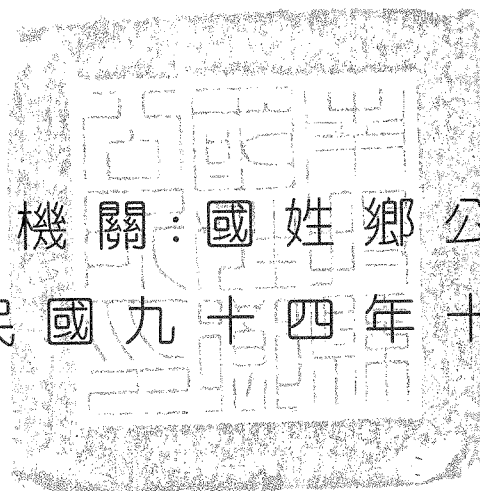


變更國姓都市計畫(部分
農業區為機關用地)書



擬定機關：國姓鄉公所
中華民國九十四年十一月




檔 號：

保存年限：

南投縣政府 公告

發文日期：中華民國94年12月20日
發文字號：府建都字第09402481212號
附件：如主旨



主旨：自中華民國94年12月23日凌晨起發佈實施「變更國姓都市計畫（部分農業區為機關用地）案」，請週知。

依據：依內政部94年12月07日台內中營字第0940087645號函暨都市計畫法第21條辦理。

公告事項：本案計畫書、圖於本府建設局及國姓鄉公所提供閱覽。

縣長 李朝卿

變更國姓都市計畫(部分農業區為機關用地)案審核摘要表

項 目	說 明	
都市計畫名稱	變更國姓都市計畫(部分農業區為機關用地)案	
變更都市計畫法令依據	都市計畫法第二十七條第一項第四款。	
擬定都市計畫機關	國姓鄉公所	
自擬細部計畫或申請變更都市計畫之機關名稱或土地權利關係人姓名	南投縣政府消防局	
本案公開展覽起迄日期	公開展覽	第一次:自民國九十三年十一月十二日起至九十二年十二月十一日止,共計 30 日,並刊登於皇家時報 93. 11. 12 第二版、93. 11. 13 第三版、93. 11. 14 第二版。
		第二次:自民國九十四年九月五日起至九十四年十月四日止,共計 30 日,並刊登於皇家時報 94. 09. 03 第三版、94. 09. 04 第四版、94. 09. 05 第二版。
	公開說明會	第一次:於民國九十三年十一月二十六日上午十時假國姓鄉公所舉行。
		第二次:於民國九十四年九月十三日上午十時三十分假國姓鄉公所舉行。
人民團體對本案之反映意見	無	
本案提交各級都市計畫委員會審核結果	鄉(鎮)級	民國九十三年九月廿四日國姓鄉都市計畫委員會第一次會議審議通過。
	縣(市)級	民國九十四年二月十八日南投縣都市計畫委員會第 179 次會議審議通過。
	內政部級	民國九十四年六月二十一日內政部都市計畫委員會第 611 次會議審議通過。

目

錄

壹、計畫緣起	1
貳、法令依據	2
參、變更計畫位置、範圍與面積	2
肆、現行都市計畫概要	6
伍、變更理由	9
陸、變更計畫內容	10
柒、土地使用管制內容	14
捌、事業及財務計畫	15

附件一、土地登記簿謄本

附件二、地籍圖謄本

附件三、南投縣政府九十三年八月十二日府建都字第 09301529740 號函

圖 目 錄

圖一、變更國姓都市計畫（部分農業區為機關用地）案變更位置 示意圖	3
圖二、變更國姓都市計畫（部分農業區為機關用地）案變更範圍 示意圖	4
圖三、變更國姓都市計畫（部分農業區為機關用地）案土地使用 現況示意圖	5
圖四、變更國姓都市計畫（部分農業區為機關用地）案變更內容 示意圖	13

表 目 錄

表一、現行國姓都市計畫土地使用面積表.....	8
表二、變更國姓都市計畫（部分農業區為機關用地）案變更內容 明細表	11
表三、變更國姓都市計畫（部分農業區為機關用地）案變更前後 土地使用面積對照表	12
表四、變更國姓都市計畫（部分農業區為機關用地）案事業及財 務計畫表	15

壹、計畫緣起

進入二十一世紀之後，居家安全以及環境安全已成為生活中的基本訴求，而祝融災害在生活中仍為最常發生之災害，至民國九十一年底南投縣之火災發生次數共達 6 0 3 次，死傷人數共為 3 2 人，而消防據點及所需用地有限，無法建立完善的防護救災網絡，造成都市防災的缺陷。

為期能建立防災據點，構成完整的防災體系，架構防災救護網絡，達到日常生活的安全性及應變力。南投縣政府消防局於九十三至九十六年度之中程施政計畫中，將「充實消防設施及車輛救災裝備器材」列為策略績效目標，其中將積極興建國姓分隊、南投縣中興分隊．．．等九處廳舍案列入該策略績效目標之執行項目，以達建構完善之防災救護網絡。其中南投縣政府消防局第二大隊國姓分隊辦公廳舍整（遷）建計畫業經南投縣政府簽准列入九十五年度重大施政計畫，並經南投縣政府九十三年八月十二日府建都字第 09301529740 號函同意依都市計畫法第二十七條第一項第四款規定辦理個案變更。國姓鄉國姓分隊擬遷建位置位於國姓都市計畫區內之農業區內，為符合都市計畫之土地使用，確有迅行變更為機關用地之必要，故申請依都市計畫法第二十七條第一項第四款辦理都市計畫變更。

貳、法令依據

一、都市計畫法第二十七條第一項第四款。

參、變更計畫位置、範圍與面積

本案位於國姓都市計畫區南側之農業區內，北鄰二號道路（民生路）及五號道路（長春路）交叉路口，東南兩側為行水區，西側鄰農業區，變更總面積為 0.1368 公頃，其詳細位置及範圍詳見圖一及圖二。

本案土地位於南投縣國姓鄉中興段 1321、1322、1323、1324、1325-1 等五筆地號，係屬國姓都市計畫之農業區。其中 1325-1 地號之土地權屬為南投縣政府所有，其管理機關為南投縣政府消防局；1321、1322、1323、1324 等四筆地號之土地權屬為中華民國所有，其管理機關為財政部國有財產局，為顧及使用分區之完整性，一併辦理變更。

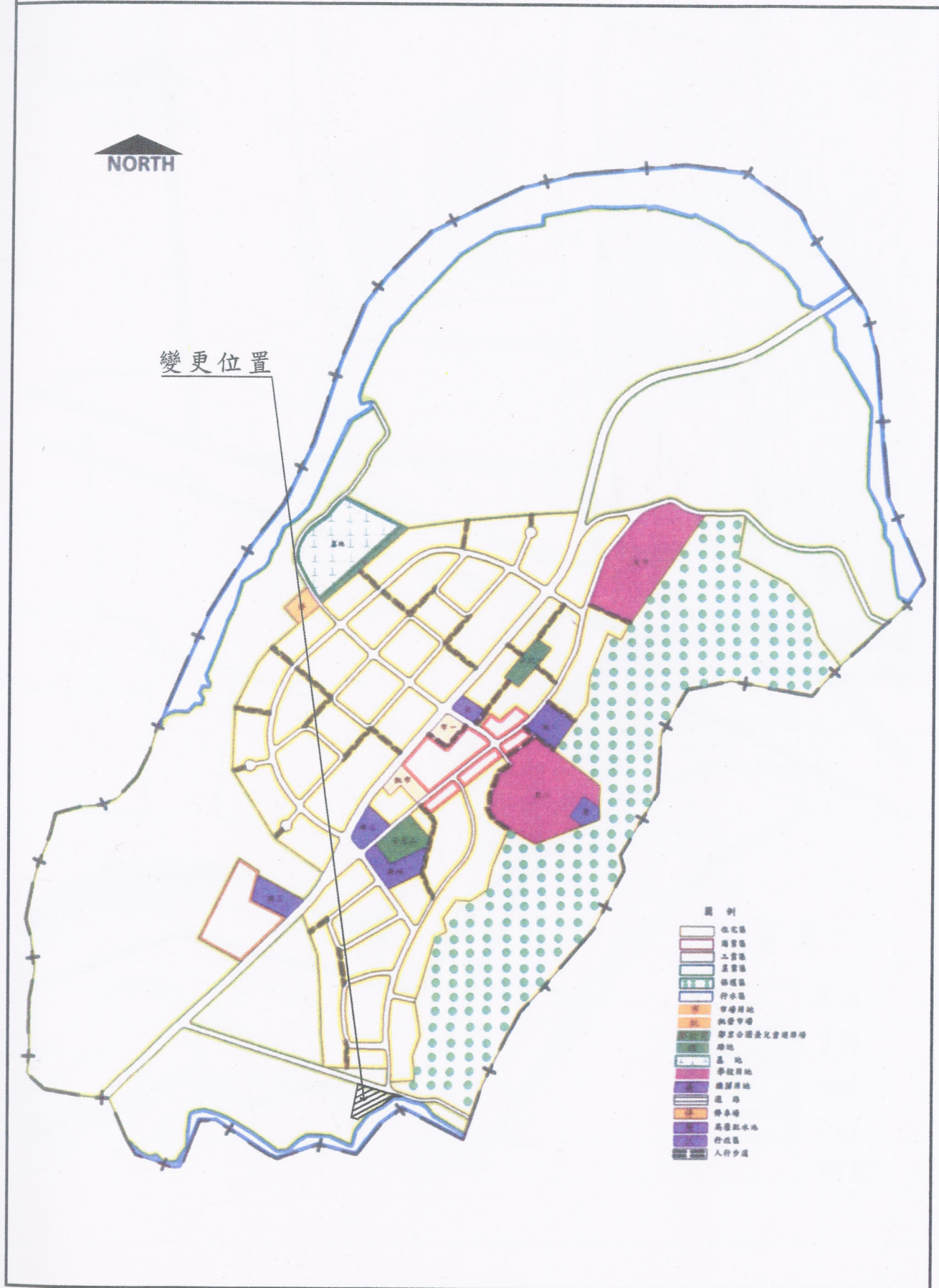
本案現況使用情形，計畫區中央原有鐵皮屋已拆除，目前僅剩東北側尚有一鐵皮屋外，計畫區西側種植檳榔樹做為農業使用之土地面積約為 0.03 公頃，其餘為空地使用（詳圖三所示）。

圖一、變更國姓都市計畫（部分農業區為機關用地）案變更位置示意圖

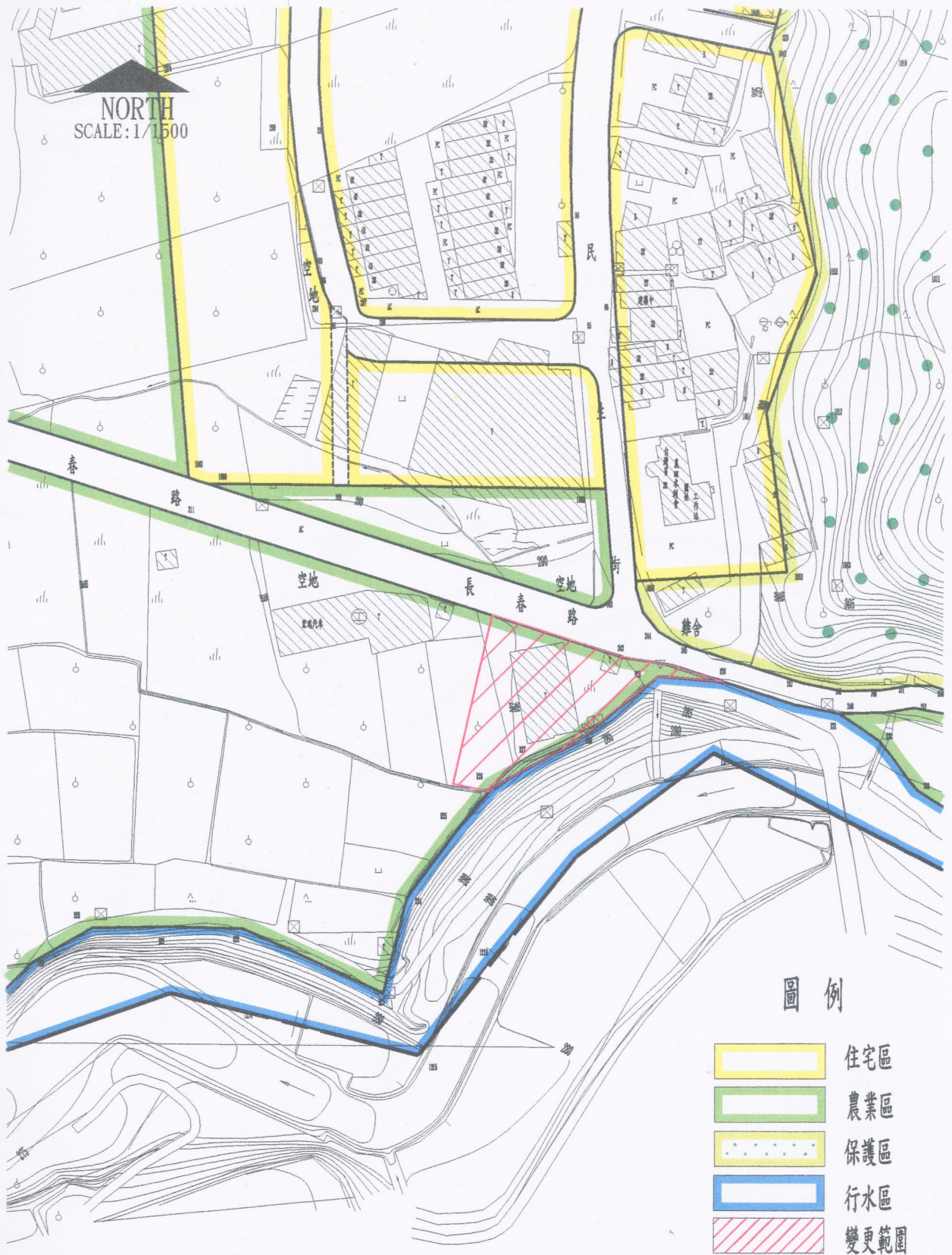
圖二、變更國姓都市計畫（部分農業區為機關用地）案變更範圍示意圖

圖三、變更國姓都市計畫（部分農業區為機關用地）案土地使用現況示意圖

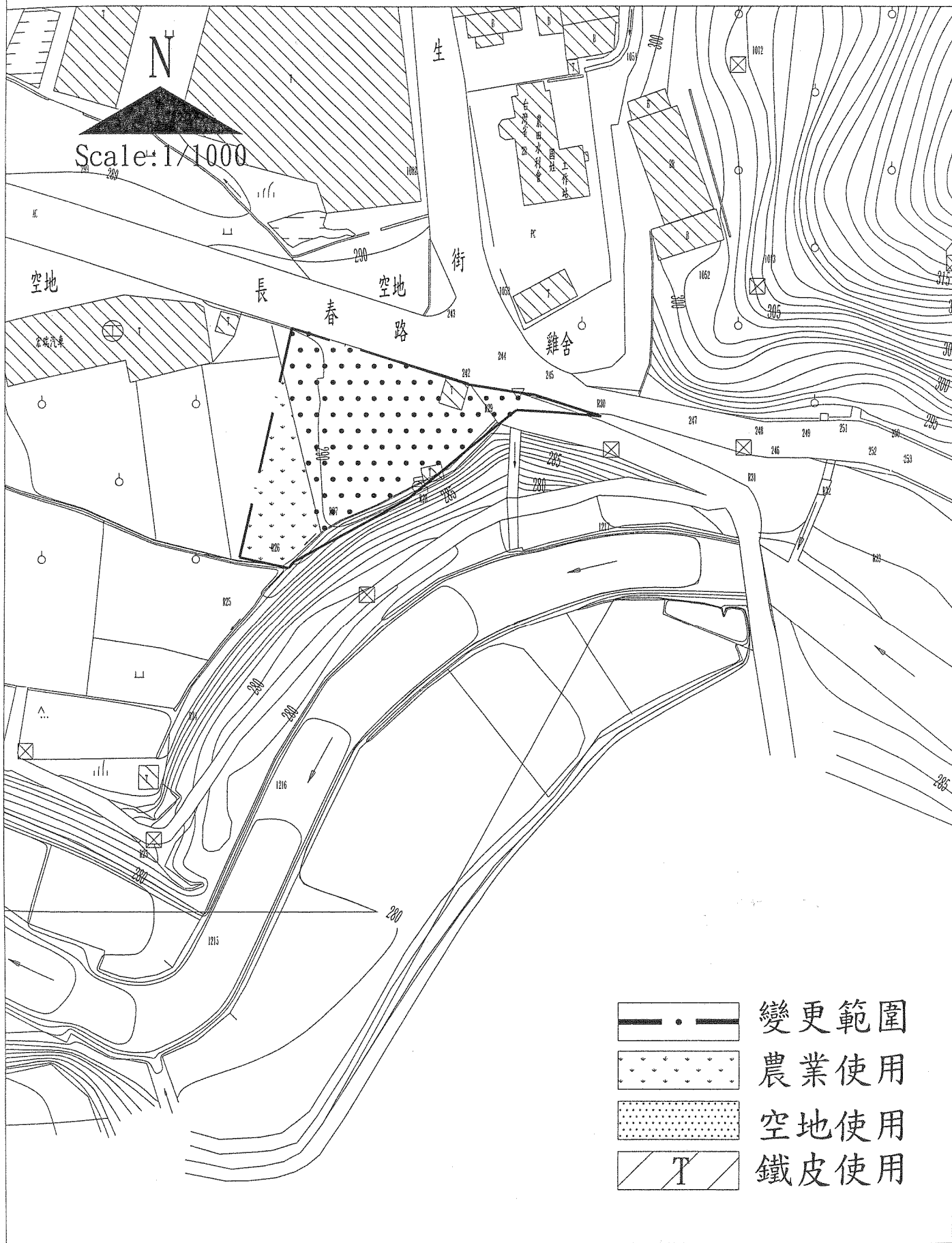
圖一 變更國姓都市計畫(部分農業區為機關用地)案變更位置示意圖



圖二 變更國姓都市計畫（部分農業區為機關用地）案變更範圍示意圖



圖三 變更國姓都市計畫（部分農業區為機關用地）案土地使用現況示意圖



肆、現行都市計畫概要

「變更國姓都市計畫（重製專案檢討）案」於民國九十三年四月一日發布實施，茲將現行之都市計畫內容詳述如後：

一、計畫位置、範圍

國姓都市計畫範圍東至陡峭山坡、南至北港溪支流，西至北港溪畔陡坎，北至北港溪，計面積為 153.09 公頃。

二、計畫目標年、人口及密度

本計畫之計畫目標年為民國 100 年。計畫人口為 8000 人，居住密度約每公頃 308 人。

三、土地使用計畫

（一）住宅區：本計畫區依地區發展趨勢，規劃為一個住宅鄰里單元，計畫面積為 26.06 公頃。

（二）商業區：分布於國姓路兩側的路線型商業區，及位於國姓路與中興路之間的塊狀式商業區，其規模僅在提供地區性的商業活動服務，計畫面積為 1.50 公頃。

（三）工業區：工業區計畫面積為 1.28 公頃。

（四）行政區：行政區計畫面積為 0.15 公頃。

(五) 行水區：行水區計畫面積為 13.97 公頃。

(六) 農業區：農業區計畫面積為 71.90 公頃。

(七) 保護區：保護區計畫面積為 20.48 公頃。

表一、現行國姓都市計畫土地使用面積表

表一、現行國姓都市計畫土地使用面積表

項 目		計畫面積 (公頃)	百分比 (%)	佔都市發展用 地面積百分比 (%)	備 註
土 地 使 用 分 區	住 宅 區	26.06	17.02	57.76	
	商 業 區	1.50	0.98	3.32	
	工 業 區	1.28	0.84	2.84	
	行 政 區	0.15	0.10	0.33	
	行 水 區	13.97	9.13	---	
	農 業 區	71.90	46.97	---	
	保 護 區	20.48	13.38	---	
	小 計	135.34	88.42	64.25	
公 共 設 施 用 地	機 關	1.33	0.87	2.95	
	文 中	1.95	1.27	4.32	
	文 小	2.13	1.39	4.72	
	批發市場	0.22	0.14	0.49	
	市 場	0.17	0.11	0.38	
	鄰里公園兼 兒童遊戲場	0.70	0.46	1.55	
	停 車 場	0.19	0.12	0.42	
	綠 地	0.19	0.12	0.42	
	墓 地	1.62	1.06	---	
	高壓配水池	0.16	0.10	0.35	
	道 路	9.09	5.94	20.15	
	小 計	17.75	11.58	35.75	
合 計	153.09	100.00	100.00		

- 註：1. 現行都市計畫面積係以變更國姓都市計畫（重製專案檢討）書為準。
 2. 都市發展用地不包括行水區、農業區、保護區、墓地。
 3. 道路面積包括人行步道面積。
 4. 表內面積僅供參考，實施時應以依據核定圖實施分割測量面積為準。

伍、變更理由

- 一、 本案經南投縣政府九十三年八月十二日府建都字第 09301529740 號函同意依都市計畫法第二十七條第一項第四款辦理個案變更。
- 二、 國姓分隊目前廳庫面積為 0.03 公頃，由於火災發生率連年攀升，現有消防人力以及救災器材與車輛逐年增加的情況下，現有廳庫已不敷使用，為改善消防人員執勤時的效率，及因應未來發展需求，亟需遷建消防廳庫，為符合都市計畫土地使用分區，確有辦理都市計畫個案變更之必要。
- 三、 本變更案北側面臨十公尺之五號計畫道路，周圍鄰接農業區及行水區，其所在位置適切，並不影響周圍環境及都市整體發展。

表二、變更國姓都市計畫（部分農業區為機關用地）案變更內容明細表

編號	位置	變更內容				變更理由	備註
		原計畫	面積 (公頃)	變更後計畫	面積 (公頃)		
一	國姓都市計畫區之南側	農業區	0.1368	機關用地	0.1368	<p>一、 本案經南投縣政府九十三年八月十二日府建都字第 09301529740 號函同意依都市計畫法第二十七條第一項第四款辦理個案變更。</p> <p>二、 國姓分隊目前廳庫面積為 0.03 公頃，由於火災發生率連年攀升，現有消防人力以及救災器材與車輛逐年增加的情況下，現有廳庫已不敷使用，為改善消防人員執勤時的效率，及因應未來發展需求，亟需遷建消防廳庫，為符合都市計畫土地使用分區，確有辦理都市計畫個案變更之必要。</p> <p>三、 本變更案北側面臨十公尺之五號計畫道路，周圍鄰接農業區及行水區，其所在位置適切，並不影響周圍環境及都市整體發展。</p>	

註：1. 本計畫除核定變更部分外均應以原有計畫為準。

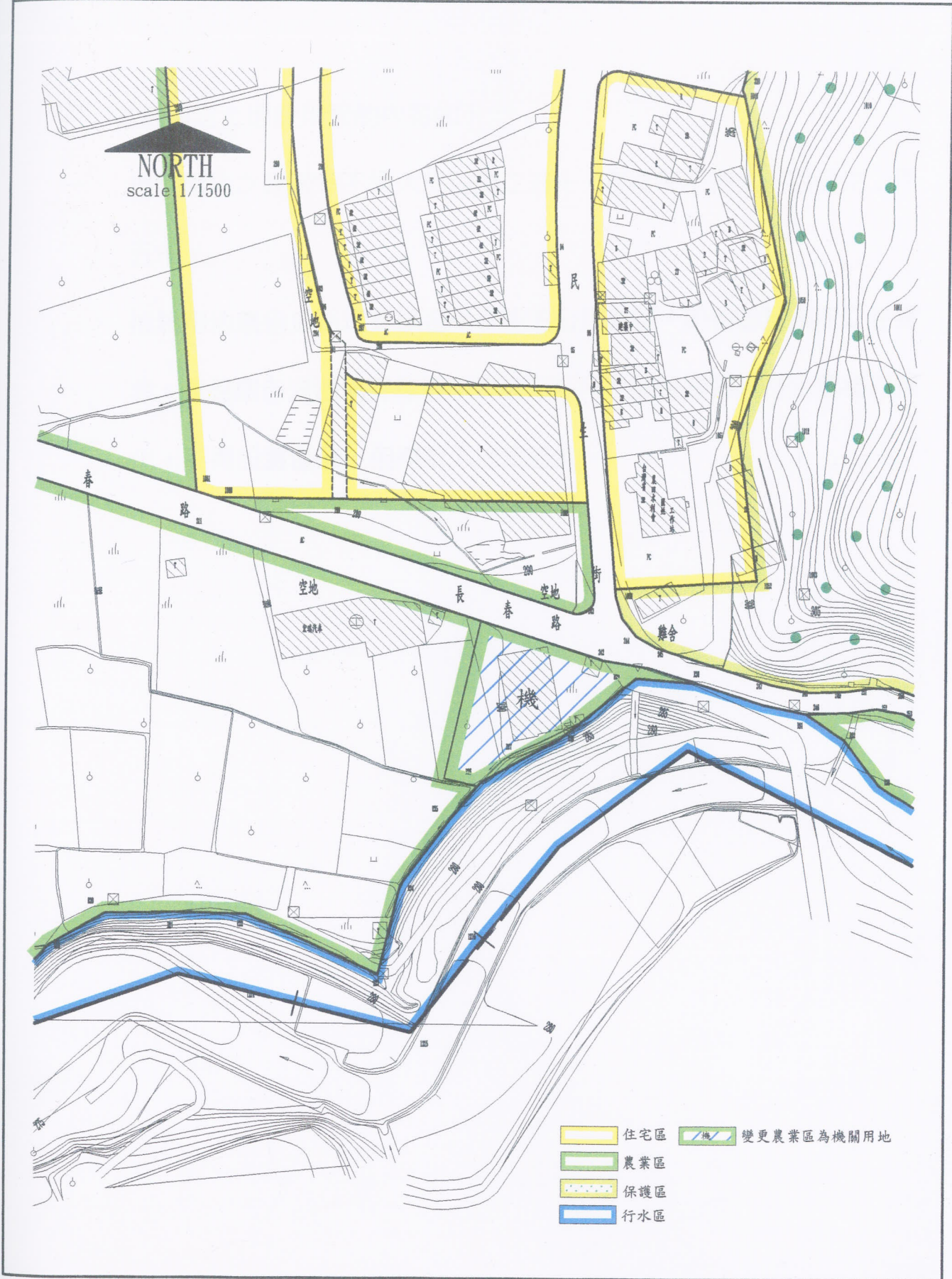
2. 表內面積應以實地分割測量面積為準。

表三、變更國姓都計畫（部分農業區為機關用地）案變更前後土地
使用面積對照表

項 目		計畫面積 (公頃)	變更增 減面積 (公頃)	變更後計 畫面積 (公頃)	佔都市發展 用地面積百 分比(%)	佔計畫面 積百分比 (%)	備 註
土 地 使 用 分 區	住 宅 區	26.06		26.06	57.58	17.02	
	商 業 區	1.50		1.50	3.31	0.98	
	工 業 區	1.28		1.28	2.83	0.84	
	行 政 區	0.15		0.15	0.33	0.09	
	行 水 區	13.97		13.97	---	9.13	
	農 業 區	71.90	-0.1368	71.7632	---	46.87	
	保 護 區	20.48		20.48	---	13.38	
	小 計	135.34		135.2032	64.05	88.31	
公 共 設 施 用 地	機 關	1.33	+0.1368	1.4668	3.25	0.96	
	文 中	1.95		1.95	4.31	1.27	
	文 小	2.13		2.13	4.71	1.39	
	批發市場	0.22		0.22	0.49	0.14	
	市 場	0.17		0.17	0.38	0.11	
	鄰里公園兼 兒童遊戲場	0.70		0.70	1.54	0.46	
	停 車 場	0.19		0.19	0.42	0.13	
	綠 地	0.19		0.19	0.42	0.13	
	墓 地	1.62		1.62	---	1.06	
	高壓配水池	0.16		0.16	0.35	0.10	
	道 路	9.09		9.09	20.08	5.94	
	小 計	17.75		17.8868	35.95	11.69	
合 計	153.09		153.09	100.00	100.00		

- 註：1. 現行都計畫面積係以變更國姓都計畫（重製專案檢討）書為準。
 2. 都市發展用地不包括行水區、農業區、保護區、墓地。
 3. 道路面積包括人行步道面積。
 4. 表內面積僅供參考，實施時應以依據核定圖施分割測量面積為準。

圖四 變更國姓都市計畫（部分農業區為機關用地）案變更內容示意圖



柒、土地使用管制內容

本計畫之土地使用管制內容如下：

- 一、機關用地之建蔽率不得大於百分之五十，容積率不得大於百分之二百五十。
- 二、機關用地應自道路境界線至少退縮五公尺建築，如有設置圍牆之必要者，圍牆應自道路境界線至少退縮三公尺；退縮建築之空地應植栽綠化，不得設置圍籬，但得計入法定空地。

捌、事業及財務計畫

表四、變更國姓都市計畫（部分農業區為機關用地）案事業及財務計畫表

公共設施種類	面積 (公頃)	土地取得方式				開闢經費(萬元)				主辦單位	預定完成期限	經費來源	備註
		徵購	市地重劃	公地撥用	其他	地上物拆遷補償費	整地費	工程費	合計				
機關用地	0.1368			√	√	8.71	13.68	2540	2562.39	南投縣政府	民國九十五年 至九十六年	編列年度預算	
合計	0.1368					8.71	13.68	2540	2562.39				

註：1. 本表得依實際開發情形酌予調整。

2. 表內所列開闢經費及預定完成期限得由主辦單位視實際財務狀況酌予調整。

列印時間：民國094年06月22日13時30分

頁次：1

本謄本係網路申領之電子謄本，由勝威工程顧問有限公司自行列印
 謄本檢查號：094MC015504REGC26F3E31344A7B689E0
 96724CE768，可至：<http://land.hinet.net> 查驗本謄本之正確性
 埔里地政事務所 主任 邱素香
 埔里電謄字第015504號
 資料管轄機關：南投縣埔里地政事務所 謄本核發機關：南投縣埔里地政事務所

***** 土地標示部 *****

登記日期：民國087年05月15日 登記原因：地籍圖重測
 地目：旱 等則：21 面積：*****9.49平方公尺
 使用分區：(空白) 使用地類別：(空白)
 民國094年01月 公告土地現值：*****180元/平方公尺
 其他登記事項：重測前：國姓段514-2

***** 土地所有權部 *****

(0001) 登記次序：0001
 登記日期：民國056年04月29日 登記原因：總登記
 原因發生日期：民國---年---月---日
 所有權人：中華民國
 住址：(空白)
 管理者：財政部國有財產局
 住址：台北市光復南路146巷18號
 權利範圍：全部 *****1分之1*****
 權狀字號：077埔字第002515號
 當期申報地價：093年01月 *****30.0元/平方公尺
 前次移轉現值或原規定地價：
 067年10月 *****15.0元/平方公尺
 歷次取得權利範圍：全部 *****1分之1*****
 其他登記事項：(空白)

(本謄本列印完畢)

※注意：一、本電子謄本係依電子簽章法規定產製，其所產製為一密文檔與地政事務所核發紙張謄本具有同等效用，若經列印成紙本，已為解密之明文資料，不符合電子簽章法書面要式之規定，僅供閱覽，不具文書證明效力。
 二、為確保您的權益，應上網至<http://land.hinet.net> 網站查驗，以上傳電子謄本密文檔案，或輸入已解密之明文地政電子謄本第幾頁的謄本檢查號，查驗謄本之完整性，以免被竄改，惟本謄本查驗期限為三個月。

發所



土地登記第二類謄本（地號全部）

國姓鄉中興段 1322-0000地號

列印時間：民國094年06月22日13時30分

頁次：1

本謄本係網路申領之電子謄本，由勝威工程顧問有限公司自行列印
謄本檢查號：094MC015504REGC26F3E31344A7B689E0
96724CE768，可至：<http://land.hinet.net> 查驗本謄本之正確性
埔里地政事務所 主任 邱素香
埔里電謄字第015504號
資料管轄機關：南投縣埔里地政事務所 謄本核發機關：南投縣埔里地政事務所

***** 土地標示部 *****

登記日期：民國087年05月15日 登記原因：地籍圖重測
地目：旱 等則：21 面積：*****45.32平方公尺
使用分區：（空白） 使用地類別：（空白）
民國094年01月公告土地現值：*****180元/平方公尺
其他登記事項：重測前：國姓段513-2

***** 土地所有權部 *****

（0001）登記次序：0001 登記原因：總登記
登記日期：民國050年04月29日
原因發生日期：民國---年---月---日
所有權人：中華民國
住址：（空白）
管理者：財政部國有財產局
住址：台北市光復南路146巷18號
權利範圍：全部 *****1分之1*****
權狀字號：077埔字第002514號
當期申報地價：093年01月*****30.0元/平方公尺
前次移轉現值或原規定地價：
067年10月 *****15.0元/平方公尺
歷次取得權利範圍：全部 *****1分之1*****
其他登記事項：（空白）

〈 本謄本列印完畢 〉

- ※注意：一、本電子謄本係依電子簽章法規定產製，其所產製為一密文檔與地政事務所核發紙張謄本具有同等效用，若經列印成紙本，已為解密之明文資料，不符合電子簽章法書面要式之規定，僅供閱覽，不具文書證明效力。
- 二、為確保您的權益，應上網至<http://land.hinet.net> 網站查驗，以上傳電子謄本密文檔案，或輸入已解密之明文地政電子謄本第幾頁的謄本檢查號，查驗謄本之完整性，以免被竄改，惟本謄本查驗期限為三個月。



發所

土地登記第二類謄本 (地號全部)

國姓鄉中興段 1323-0000地號

列印時間：民國094年06月22日13時30分

頁次：1

本謄本係網路申領之電子謄本，由勝威工程顧問有限公司自行列印
謄本檢查號：094MC015504REGC26F3E31344A7B689E0
96724CE768，可至：<http://land.hinet.net> 查驗本謄本之正確性
埔里地政事務所 主任 邱素香
埔里電謄字第015504號
資料管轄機關：南投縣埔里地政事務所 謄本核發機關：南投縣埔里地政事務所

***** 土地標示部 *****

登記日期：民國088年05月20日 登記原因：第一次登記
地目：田 等則：07 面積：*****112.85平方公尺
使用分區：(空白) 使用地類別：(空白)
民國094年01月 公告土地現值：*****940元/平方公尺
其他登記事項：(空白)

***** 土地所有權部 *****

(0001) 登記次序：0001 登記原因：第一次登記
登記日期：民國088年05月20日
原因發生日期：民國088年04月14日
所有權人：中華民國
住址：(空白)
管理者：財政部國有財產局
住址：台北市光復南路146巷18號
權利範圍：全部 *****1分之1*****
權狀字號：088埔字第004399號
當期申報地價：093年01月 *****160.0元/平方公尺
前次移轉現值或原規定地價：
086年08月 *****180.0元/平方公尺
歷次取得權利範圍：全部 *****1分之1*****
其他登記事項：(空白)

(本謄本列印完畢)

- ※注意：一、本電子謄本係依電子簽章法規定產製，其所產製為一密文檔與地政事務所核發紙張謄本具有同等效用，若經列印成紙本，已為解密之明文資料，不符合電子簽章法書面要式之規定，僅供閱覽，不具文書證明效力。
- 二、為確保您的權益，應上網至<http://land.hinet.net> 網站查驗，以上傳電子謄本密文檔案，或輸入已解密之明文地政電子謄本第幾頁的謄本檢查號，查驗謄本之完整性，以免被竄改，惟本謄本查驗期限為三個月。

發所



土地登記第二類謄本 (地號全部)

國姓鄉中興段 1324-0000地號

列印時間：民國94年06月22日13時30分

頁次：1

本謄本係網路申領之電子謄本，由勝威工程顧問有限公司自行列印
謄本檢查號：094MC015504REGC26F3E31344A7B689E0
96724CE768；可至：<http://land.hinet.net> 查驗本謄本之正確性
埔里地政事務所 主任 邱素香
埔里電謄字第015504號
資料管轄機關：南投縣埔里地政事務所 謄本核發機關：南投縣埔里地政事務所

***** 土地標示部 *****

登記日期：民國088年05月20日 登記原因：第一次登記
地目：田 等則：07 面積：*****8.86平方公尺
使用分區：(空白) 使用地類別：(空白)
民國094年01月公告土地現值：*****940元/平方公尺
其他登記事項：(空白)

***** 土地所有權部 *****

(0001) 登記次序：0001 登記原因：第一次登記
登記日期：民國088年05月20日
原因發生日期：民國088年04月14日
所有權人：中華民國
住址：(空白)
管理者：財政部國有財產局
住址：台北市光復南路146巷18號
權利範圍：全部 *****1分之1*****
權狀字號：088埔字第004400號
當期申報地價：093年01月*****160.0元/平方公尺
前次移轉現值或原規定地價：
086年08月 *****180.0元/平方公尺
歷次取得權利範圍：全部 *****1分之1*****
其他登記事項：(空白)

〈 本謄本列印完畢 〉

- ※注意：一、本電子謄本係依電子簽章法規定產製，其所產製為一密文檔與地政事務所核發紙張謄本具有同等效用，若經列印成紙本，已為解密之明文資料，不符合電子簽章法書面要式之規定，僅供閱覽，不具文書證明效力。
- 二、為確保您的權益，應上網至<http://land.hinet.net>網站查驗，以上傳電子謄本密文檔案，或輸入已解密之明文地政電子謄本第幾頁的謄本檢查號，查驗謄本之完整性，以免被竄改，惟本謄本查驗期限為三個月。

發所

土地登記第二類謄本（地號全部）

國姓鄉中興段 1325-0001地號

列印時間：民國094年07月21日11時11分

頁次：1

本謄本係網路申領之電子謄本，由勝威工程顧問有限公司自行列印
謄本檢查號：094MC018355REGE717CBF7C4F1DACBFED
A9937432DC，可至：<http://land.hinet.net> 查驗本謄本之正確性
埔里地政事務所 主任 邱素香
埔里電謄字第018355號
資料管轄機關：南投縣埔里地政事務所 謄本核發機關：南投縣埔里地政事務所

***** 土地標示部 *****

登記日期：民國091年08月13日 登記原因：分割
地目：田 等則：07 面積：****1,191.61平方公尺
使用分區：（空白） 使用地類別：（空白）
民國094年01月公告土地現值：*****940元/平方公尺
其他登記事項：分割自：1325地號

***** 土地所有權部 *****

（0001）登記次序：0003 登記原因：贈與
登記日期：民國092年05月08日
原因發生日期：民國092年03月24日
所有權人：南投縣
住址：（空白）
管理者：南投縣政府消防局
住址：南投縣南投市民族路494號
權利範圍：全部 *****1分之1*****
權狀字號：092埔土資字第005126號
當期申報地價：093年01月*****160.0元/平方公尺
前次移轉現值或原規定地價：
092年03月 *****940.0元/平方公尺
歷次取得權利範圍：全部*****1分之1*****
其他登記事項：（空白）

〈 本謄本列印完畢 〉

- ※注意：一、本電子謄本係依電子簽章法規定產製，其所產製為一密文檔與地政事務所核發紙張謄本具有同等效用，若經列印成紙本，已為解密之明文資料，不符合電子簽章法書面要式之規定，僅供閱覽，不具文書證明效力。
- 二、為確保您的權益，應上網至<http://land.hinet.net> 網站查驗，以上傳電子謄本密文檔案，或輸入已解密之明文地政電子謄本第一頁的謄本檢查號，查驗謄本之完整性，以免被竄改，惟本謄本查驗期限為三個月。

發給

地籍圖謄本

埔里電謄字第018179號

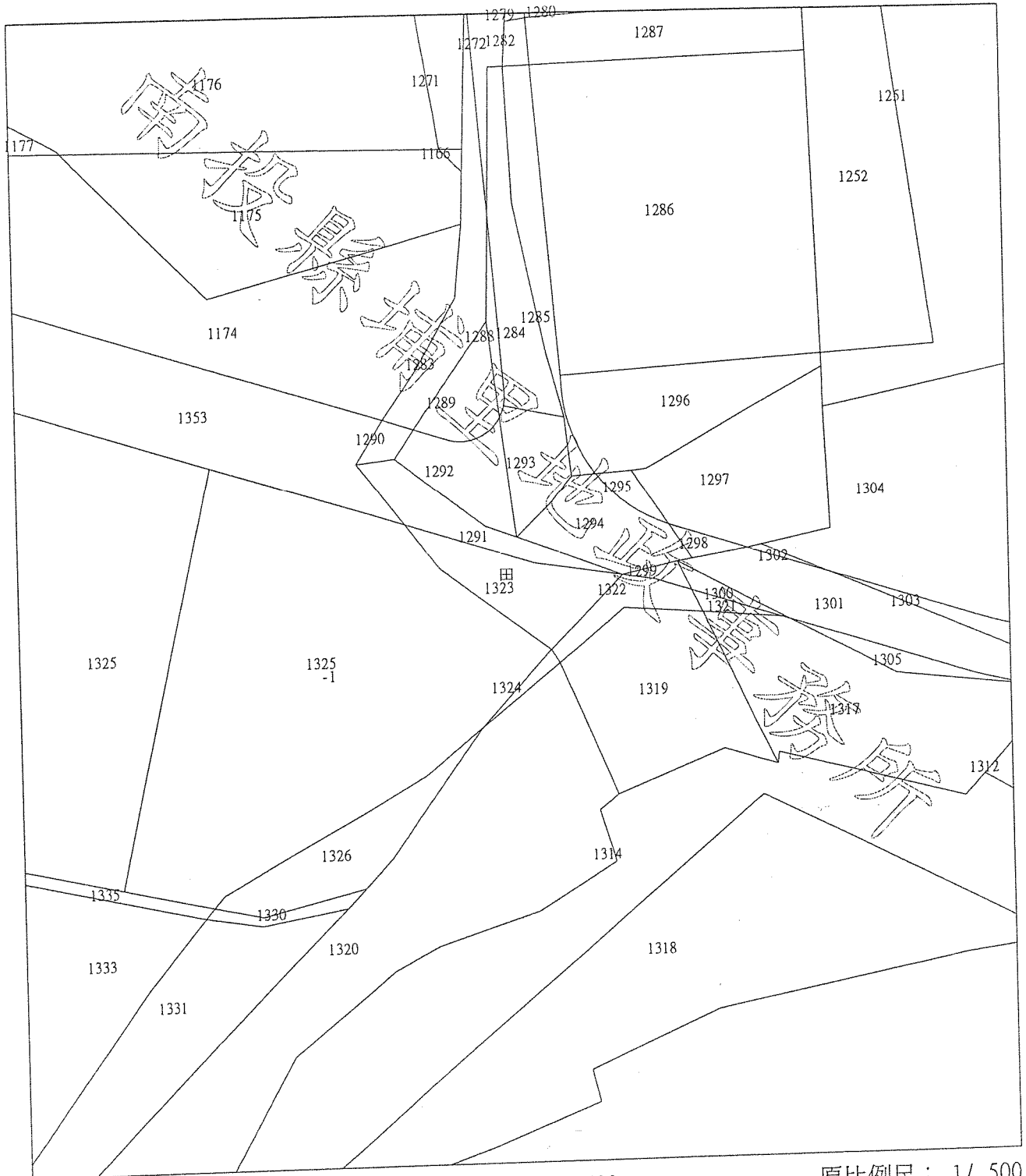
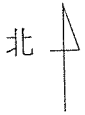
土地坐落：南投縣國姓鄉中興段1323地號共1筆

本謄本與地籍圖所載相符（實地界址以複丈鑑界結果為準）

資料管轄機關： 南投縣埔里地政事務所

本謄本核發機關： 南投縣埔里地政事務所 主任：邱素香

中華民國九十四年七月十九日



比例尺： 1/ 600

原比例尺： 1/ 500

本謄本係網路申領之電子謄本，由勝威工程顧問有限公司自行列印
 謄本檢查號：094MC018179PIC1BE976B8043DC9F7858311A16F33B
 可至：LAND.HINET.NET查驗本謄本之正確性，惟為考量檔案傳輸中心之資料負荷度，線上有效查驗期限為三個月。

號：
保存年限：

正本：南投縣政府消防局
副本：南投縣國姓鄉公所、本府建設局

南投縣政府

南投縣政府

受文者：南投縣政府消防局

函

機關地址：南投市中興路660號

聯絡方式：

承辦人：林進添

聯絡電話：049-222-2724 8360

速別：速件

密等及解密條件：普通

發文日期：中華民國九十三年八月十二日

發文字號：府建都字第09301529740號

附件：如文

主旨：有關「變更國姓都市計畫（部分農業區為機關用地）」案，本府同意貴局依都市計畫法第二十七條第

一項第四款之規定辦理個案變更，請查照。

說明：

一、依據貴局九十三年八月十二日簽辦理，兼復貴局九十三年七月二十六日投消總字第〇九三〇〇〇五四

一七〇號函。

二、隨函檢退「變更國姓都市計畫（部分農業區為機關用地）」計畫書、圖各五份，請將國姓消防分隊辦公廳舍整（遷）建計畫業已簽准納入本府九十五年度重大施政計畫文件併入該計畫書後，函送擬定機關國姓鄉公所，以利鄉都市計畫委員會委員審議。

93.8.17 投消字第09300059740 號

05974

中華民國九十三年八月編訂

中華民國九十四年七月修訂

中華民國九十四年十月修訂

業務承辦 人員	士葉榮景
業務單位 主管	工務課長 廖文成